

KARTA över GLADAN 1

i Strömstads kommun.

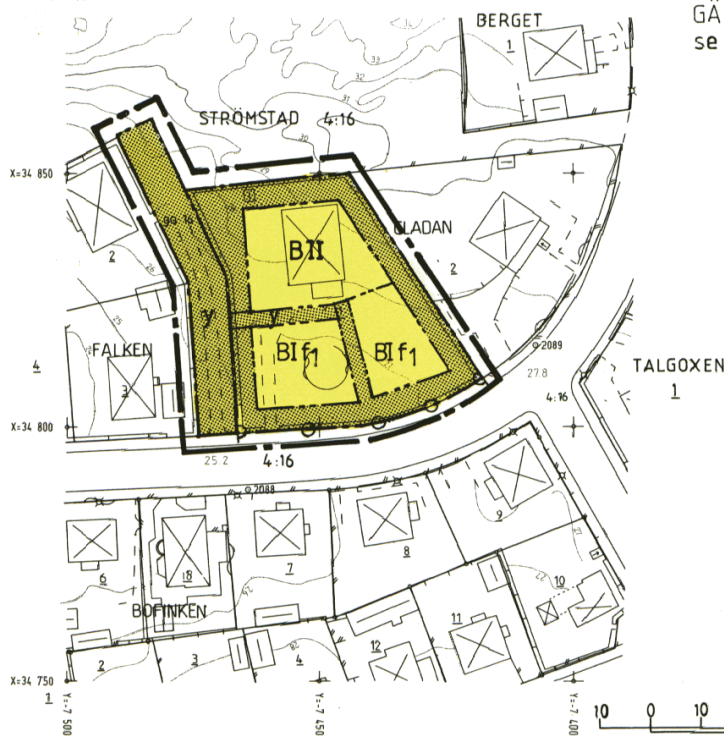
Upprättad vid Strömstads Stadsarkitektkontors
mätningavdelning år 1988 av:

Lars Palm
Lars Palm
lantmätare

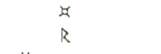
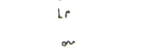
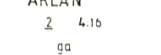
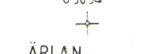
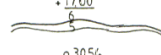




Grundkartan utgör kompletterat skalförändrat utdrag av primär-
karta för Strömstads tätort, upprättad av Tekniska enheten i
Göteborg år 1978.

Mätklass II
Koordinatsystem i höjd: RH 00.
Koordinatsystem i plan: 7,5 gon V, 65:0, reg 5.

Fastighets- och detaljredovisning gällande 1988 04.27.



BETECKNINGAR



- Fastighetsgräns
- Byggnader (sockeln karterad)
- Byggnader (takkontur karterad)
- Staket
- Stenmur
- Stödmur
- Häck
- Strandlinje
- Väg
- Slänt
- Avvägd gathöjd
- Fastställd gathöjd
- Nivåkurvor
- Polygonpunkt
- Punkt i rutnät
- Kvartersnamn
- Fastighetsregisternummer
- Gemensamhetsanläggning
- Ledningsrätt
- Brunn
- Lyktstolpe
- Fornämning

GÄLLANDE DETALJPLANLINJER,
se sep. grundkarta.

PLANBESTÄMMELSER.

Följande gäller inom områden med nedanstående
beteckningar. Där beteckningar saknas gäller
bestämmelsen hela planområdet.

GRÄNSBETECKNINGAR.

- Linje som på kartan ligger 3m
ufanförl planområdet.
- Användningsgräns.
- Egenskapsgräns.

1. MARKANVÄNDNING.

Endast angiven användning är tillåten.

KVARTERS MARK.

- B Bostäder.

2. BEGRÄNSNINGAR AV MARKENS BEBYGGANDE.

- Mark som inte får bebyggas.
- Marken skall vara tillgänglig för utfart
från angränsande fastigheter.

3. MARKENS ANORDNANDE.

- Utfart får ej anordnas.
- +0,0 Föreskriven höjd över nollplanet.

4. PLACERING, UTFORMNING, UTFÖRANDE.

- I, II Högsta antalet våningar.
- f1 Fasaden skall utföras i trä.
- Taktutning skall vara minst 30° och
högst 38° på huvudsaksväggarna.

5. ADMINISTRATIVA BESTÄMMELSER.

- a1 Genomförande tiden är 5 år, dvs. den slutar 1993-12-31.
- a2 Fastighetsplan för Gladan 1 och 2. (Tomt-
indelning fastställd 1919-10-29, FRM arkivakt
1486K-40) upphävs härmed för Gladan 1.

LAGA KRAFT 1988-12-30
ANTAGEN BN 1988-11-16 §387
ANTAGANDEHANDLING.
1988-11-09

ÖVRIGA HANDLINGAR:
Beskrivning.
Genomförandebeskrivning.
Fastighetsförteckning.
Illustrationsplan.

PLANKARTA TILL DETALJPLAN FÖR
DEL AV KV. GLADAN I STRÖMSTAD
STRÖMSTADS KOMMUN,
GÖTEBORGS OCH BOHUS LÄN.
UPPRÄTTAD AV CONTEKTON I STRÖMSTAD AB.

Jarl Dahlhielm
Jarl Dahlhielm

SKALA 1:1000