SYMBOLER OCH BETECKNINGAR

SGF/BGS BETECKNINGSSYSTEM. Se www.sgf.net

KOORDINATSYSTEM

I PLAN: SWEREF 99 12 00

I HÖJD: RH 2000

UNDERLAG

Från Strömstads kommun:
Grundkarta.dwg

FÖRKLARINGAR

RITNINGEN GÄLLER ENDAST GEOTEKNISK INFORMATION

0 5 10 50

BET	ANT	ÄNDRINGEN AVSER	SIGN	DATUM

VETERINÄREN 10 OCH 11

STRÖMSTAD
DETALJPLAN

STRÖMSTADS KOMMUN
452 80 STRÖMSTAD
0526-190 00

bohusgeo
GEOTEKNIK

UPPDRAGSNR	RITAD
24036	I STRID
DATUM	HANDLÄGGARE
2024-06-14	D LINDBERG
GRANSKAD	UPPDRAGSANSVARIG
DP	DANIEL LINDBERG

GEOTEKNISK UNDERSÖKNING
PLAN

SKALA (FORMAT)	RITNINGSNR	BET
1:500 (A1)	G101	

xrefs: \G01-N.dwg\,\Model\IP\Namnruta_A1.T1.dwg\,\Model\IP\NRL.dwg\,\Model\IP\Plantext.dwg\,\Model\IZG\Grundkarta_red.dwg\,\Model\IP\Stromstads kommun.dwg\,\Model\IP\Skalstock 1-500.dwg\,\Model\GIM-G101.dwg

FIL: K:\2024\24036_VETERINAREN 10 OCH 11\CAD\GEOTEK\G101.DWG

SYMBOLER OCH BETECKNINGAR

SS-EN 14688-1
SGF BETECKNINGSBLAD, daterad 2016-11-01
SGF/BGS BETECKNINGSSYSTEM. Se www.sgf.net

HÖJDSYSTEM

RH 2000

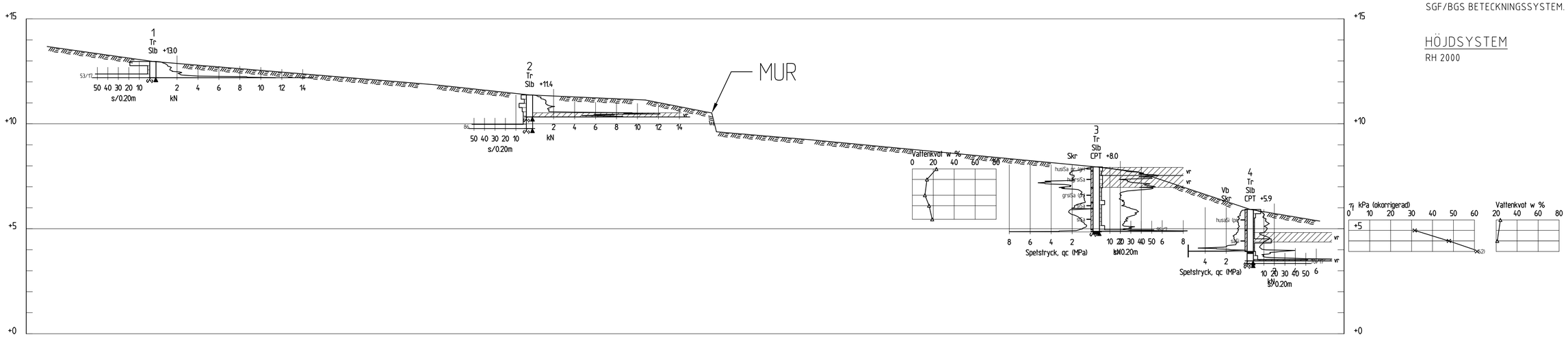

SEKTION A-A

1: 100

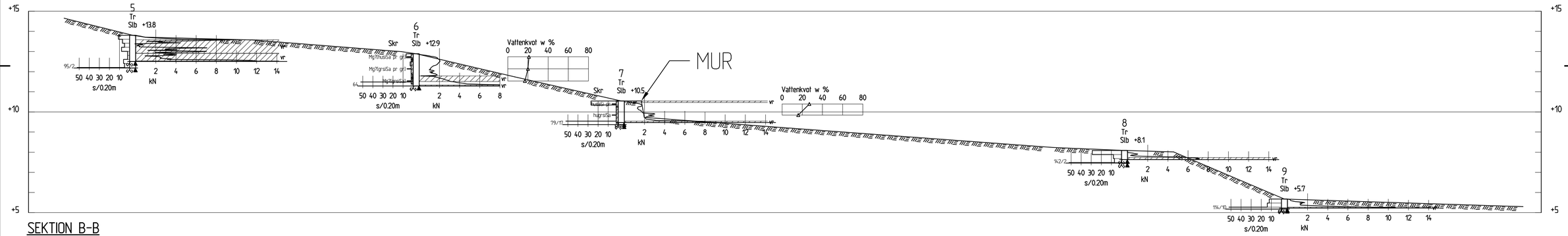

SEKTION B-B

1: 100

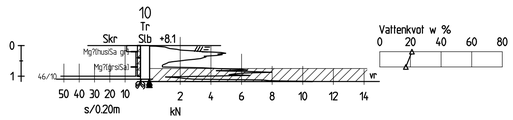

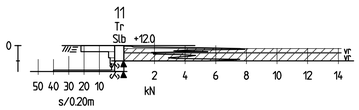

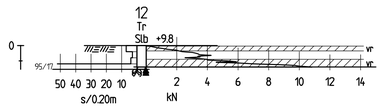

BET	ANT	ÄNDRINGEN AVSER	SIGN	DATUM

VETERINÄREN 10 OCH 11

STRÖMSTAD
DETALJPLAN

STRÖMSTADS KOMMUN
452 80 STRÖMSTAD
0526-190 00

bohusgeo
GEOTEKNIK

UPPDRAGSNR	RITAD
24036	I STRID
DATUM	HANDLÄGGARE
2024-06-14	D LINDBERG
GRANSKAD	UPPDRAGSANSVARIG
DP	DANIEL LINDBERG

GEOTEKNISK UNDERSÖKNING
SEKTIONER

SKALA (FORMAT)	RITNINGSNR	BET
1:100 (A1)	G301	

xref: \Model\P\Kamrutta_ALT.dwg|\G301-N.dwg|\Model\P\Sektionter4.dwg|\Model\G\M-G301.dwg|\Model\P\Strömstad5 kommun.dwg

FIL: K:\2024\24036_VETERINÄREN 10 OCH 11\CAD\BITDEF\G301.DWG