

# GRUNDKARTA över

ÄNNERÖD 2:58

Strömstads kommun, Västra Götalands län  
Upprättad vid lantmäterikontoret i Strömstad år 2004 av:

Roger Andreasson

Framställd genom utdrag ur digital registerkartebas  
och kompletterande terrester detaljmätning

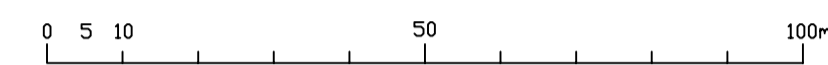
Mätklass: III

Koordinatsystem:  
I plan: 7,5 gon V 65:0 region 5  
I höjd: R.H. 00

Beteckningsstandard: motsv. TFA 4.6 B:5

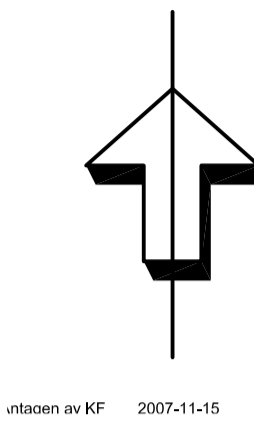
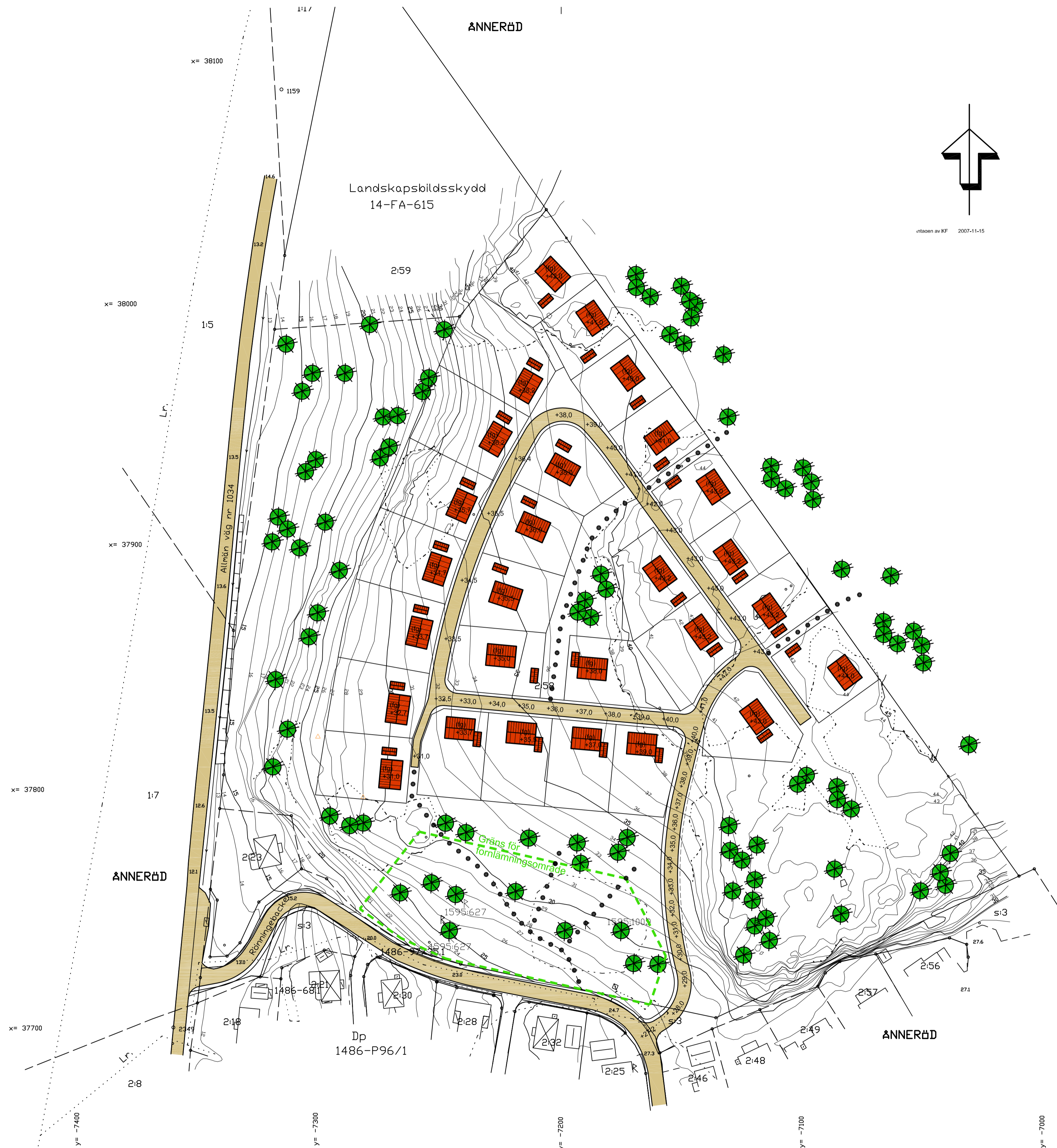
Fastighetsredovisningen gällande 2007-05-08  
Detaljredovisningen gällande 2004-10-04

Kartskala 1:1000



## GRUNDKARTEBETECKNINGAR

- Traktgräns
- Fastighetsgräns
- ..... Gräns för ledningsrätt
- ..... Gräns för gemensamhetsanläggning
- ..... Servitutsgräns
- ☒ Byggnader (takkontur karterad)
- ☒ Byggnader (fasadlinje karterad)
- ☒ Skärmtak
- Strandlinje
- Vägkanter
- Gångstig
- △ resp. polygonpunkter
- Punkt i rutnät
- KANEBO** Traktnamn
- 1:43 S1 Registernummer
- Fornlämning
- Luftledning, el- resp. tele
- Staket
- Stenmur
- \* Barrskog resp. lövskog
- ∞ Åker resp. äng
- Vy, X Vattenyta resp. nyr
- ..... Agostagsgräns
- Stänt
- Dike (mitt- resp. kantlinje)
- Nivåkurvor
- 24 S1326 Mark- resp. sockelhöjd
- Vatten- resp. avloppsbrunn



## ILLUSTRATIONER

- ..... Bergsskäring
- ☒ Föreslagen byggnad
- Befintligt träd
- Gata
- Gata med gångbana
- Stig
- + 30 Förslag till höjdsättning
- Gräns för förlämningsområde

Antagen av KF 2007-11-15  
Laga kraft 2007-12-15

## ILLUSTRATIONSKARTA

### ÄNNERÖD 2:58 m fl

STRÖMSTADS KOMMUN  
VÄSTRA GÖTALANDS LÄN

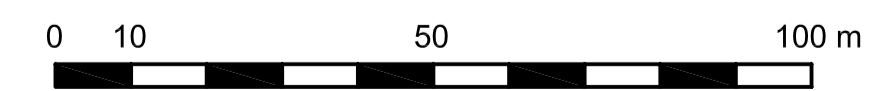
Upprättad av WSP Samhällsbyggnad 2007-05-08  
Reviderad 2007-07-09

Björn Richardsson  
Arkitekt

## TILL DETALJPLANEN HÖR FÖLJANDE HANDLINGAR:

- ☒ Planbeskrivning
- ☒ Genomförandebeskrivning
- ☒ Samrådsredogörelse
- ☒ Utställande efter utställning
- ☒ Fastighetsföreteckning
- ☒ Plan-karta
- ☒ Illustrationskarta

Ärendenr: 042886  
ÄNNERÖD 2:58



Skala 1:1000