

KUNGL. KOMMUNIKATIONS-
DEPARTEMENTET

AVSKRIFT

23 807 1

STADSINGENJÖRSKONTORET, STRÖMSTAD
Ink. 22 APR. 1959
Dnr. BH 28/57

Kungl. Maj:ts planer - efter framställning av stadsfullmäktige i Strömstad, i anledning varav utlåtanden avgivits den 7 februari 1959 av länsstyrelsen i Göteborgs och Bohus län och den 14 april 1959 av byggnadsstyrelsen - gott att, jämlikt 26 § byggnadslagen, fastställa ett av stadsfullmäktige vid sammanträde den 29 januari 1959 antaget förslag till ändring av stadsplanen för del av staden (kvarteret Ronnen n.o.), vilket förslag, innehållande jämförelse med stadsplanbestämmelser, angivits i en av Bohuslänskommunernas byggnadskontor år 1958 upprättad karta med därtill hörande beskrivning, dock att från fastställelse undantages § 1 mom. 3 i stadsplanbestämmelserna.

Detta får jag, på nådig befallning, härigenom meddela, varjämte avskrift av byggnadsstyrelsens utlåtande bifogas. Stadsplanekartan, bestämmelseförslaget och beskrivningen, försedda med påskrift att de tillhöra Kungl. Maj:ts beslut, överlämnas härjämte för att tillställas vederbörande. Stockholm den 17 april 1959.

Gösta Skoglund

Sven Åmark

TILL LÄNSSTYRELSEN I
GÖTEBORGS OCH BOHUS LÄN
ang. stadsplan för del av
Strömstad (kvarteret Ronnen
n.o.) dnr B 99

Avskrift till
byggnadsstyrelsen
byggnadsnämnden, Strömstad
länsarkitekten, Göteborg
överlantmätaren, Göteborg

Bestyrkes å tjänstens vägnar:


Gunilla Rimbart

HHH
Förslag till ändring av
stadsplanen för del av
S T R Ö M S T A D
Kv. Rönne m.m.

Upprättat år 1958 av
Bohuskommunernas Byggnadskontor

STADSPLANEBESTÄMMELSER

§ 1

Stadsplaneområdets användning

- Mom 1 Med J betecknat område får användas endast för industriändamål. Bostäder få dock anordnas i den utsträckning som fordras för tillsyn och bevakning av anläggning inom området.
- Mom 2 Med Es betecknat område får användas endast för transformatorstation och därmed samhörigt ändamål.

Specialområde:

- Mom 3 Med Ta betecknat område får användas endast för gatutrafik och därmed samhörigt ändamål.

§ 2

Mark som icke eller endast på särskilt sätt får bebyggas

- Mom 1 Med punktprickning betecknad mark får icke bebyggas.
- Mom 2 Över med Ta eller Jx betecknade områden får med en fri höjd över gata respektive förgårdsmark av minst 4.5 meter, anordnas intickt förbindelsebyggnad mellan motliggande industriområden. Sådan byggnad skall utföras av och vila på brandsäkert material.

§ 3

Del av tomt som får bebyggas

Av tomt som omfattar med J betecknat område får högst två tredjedelar bebyggas.

§ 4

Byggnads höjd och våningsantal


- Mom 1 Område med J betecknat område får byggnad icke uppföras till större höjd än 10.8 meter.
- Mom 2 Område med Es betecknat område får byggnad icke uppföras till större höjd än 4.0 meter.
- Mom 3 Område med Ta betecknat område får byggnad icke uppföras till större höjd än 10.8 meter.
- Mom 4 Där våningsantal ej finnes angivet, får byggnad uppföras med det antal våningar som bestämmelserna angående byggnads höjd möjliggöra.


§ 5


Taklutning

Tak får givas en lutning mot horisontalplanet av högst 25°.

Uddevalla den 30 december 1958


Frans Scherman
chefsarkitekt SAR


/ N.E. Friberg



Tillhör Kungl. Maj:ts beslut
den 17 april 1958
(undantag se Kungl. Maj:ts beslut)
Stockholm i Kommunikationsdepartementet

Ex officio:

