SYMBOLER OCH BETECKNINGAR

SGF/BGS BETECKNINGSSYSTEM. Se www.sgf.net

KOORDINATSYSTEM

I PLAN: SWEREF 99 12 00

I HÖJD: RH2000

UNDERLAG

Från Strömstads kommun:
pk__daftö__20190508.dwg
dwgexport.dwg

FÖRKLARINGAR

RITNINGEN GÄLLER ENDAST GEOTEKNISK INFORMATION

BET	ANT	ÄNDRINGEN AVSER	SIGN	DATUM
A		LÄGGNING I SEKTION G-G	IS	2025-04-22

DAFTÖ CAMPING

STRÖMSTADS KOMMUN
DETALJPLAN

STRÖMSTADS KOMMUN
452 80 STRÖMSTAD
0526-190 00

bohusgeo
GEOTEKNIK

UPPDRAGSNR	RITAD
19135	I STRID
DATUM	HANDLÄGGARE
2024-11-12	D LINDBERG
GRANSKAD	UPPDRAGSANSVARIG
DP	DANIEL LINDBERG

GEOTEKNISK UNDERSÖKNING
PLAN

SKALA (FORMAT)	RITNINGSNR	BET
1:1000 (A1)	G101	A

SYMBOLER OCH BETECKNINGAR

SS-EN 14688-1
SGF BETECKNINGSBLAD, daterad 2016-11-01
SGF/BGS BETECKNINGSSYSTEM. Se www.sgf.net

HÖJDSYSTEM

RH2000

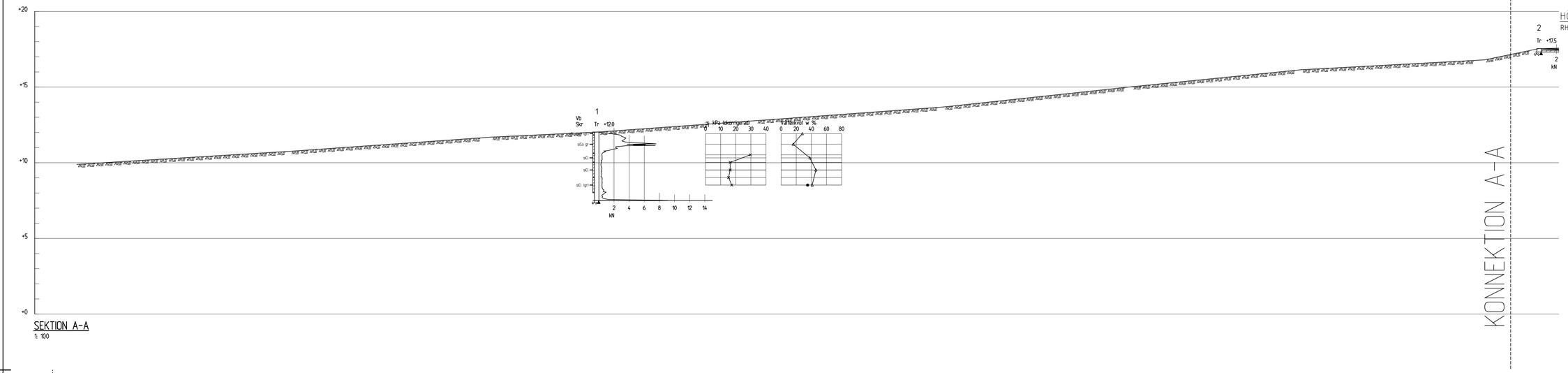

SEKTION A-A
1: 100

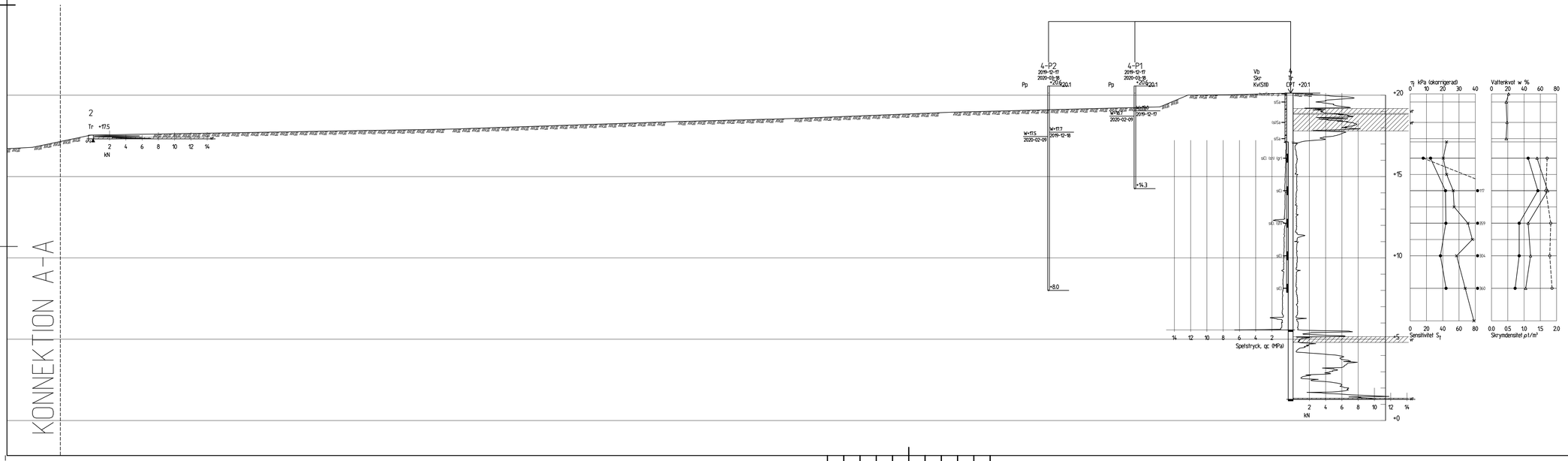

BET	ANT	ÄNDRINGEN AVSER	SIGN	DATUM

DAFTÖ CAMPING

STRÖMSTADS KOMMUN
DETALJPLAN

STRÖMSTADS KOMMUN
452 80 STRÖMSTAD
0526-190 00

bohusgeo
GEOTEKNIK

UPPDRAGSNR	RITAD
19135	I STRID
DATUM	HANDLÄGGARE
2024-11-12	D LINDBERG
GRANSKAD	UPPDRAGSANSVARIG
DP	DANIEL LINDBERG

GEOTEKNISK UNDERSÖKNING
SEKTION A

SKALA (FORMAT)	RITNINGSNR	BET
1:100 (A1)	G301	

FIL: K:\2019\19135_DAFTÖ_CAMPING\CAD\RITNING\G301.DWG

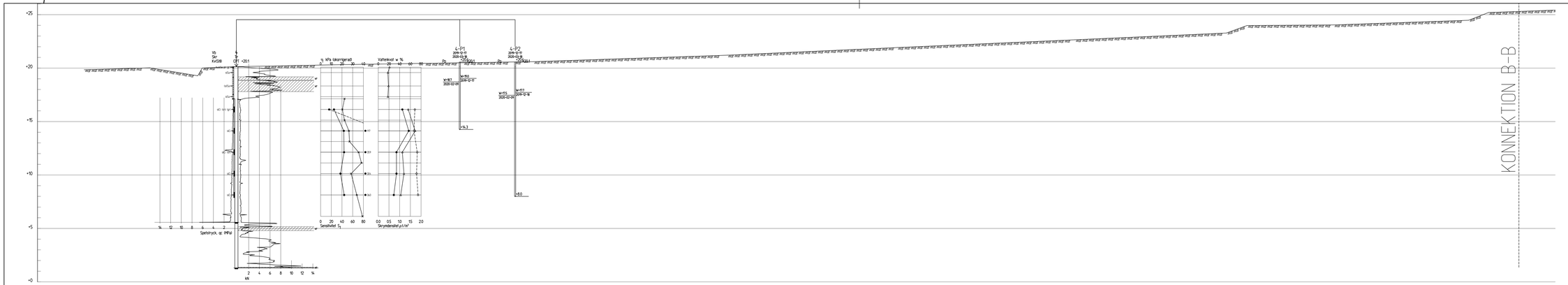

SEKTION B-B
1: 100

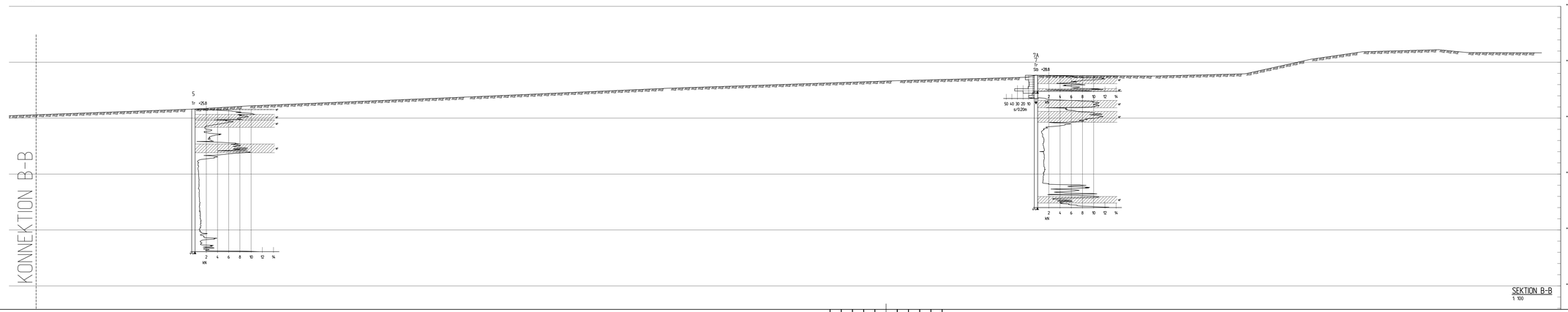

SEKTION B-B
1: 100

SYMBOLER OCH BETECKNINGAR
SS-EN 14688-1
SGF BETECKNINGSBLAD, daterad 2016-11-01
SGF/BGS BETECKNINGSSYSTEM. Se www.sgf.net

HÖJDSYSTEM
RH2000

BET	ANT	ÄNDRINGEN AVSER	SIGN	DATUM

DAFTÖ CAMPING

STRÖMSTADS KOMMUN
DETALJPLAN

STRÖMSTADS KOMMUN
452 80 STRÖMSTAD
0526-190 00

bohusgeo
GEOTEKNIK

UPPDRAGSNR 19135	ÅTAD I STRID
DATUM 2024-11-12	HANDLÄGGARE D LINDBERG
RITAREKAD DP	UPPDRAGSANSVARIG DANIEL LINDBERG

GEOTEKNISK UNDERSÖKNING
SEKTION B

SKALA (FORMAT)	ARKNINGSNR	BET
1:100	G302	

FIL: C:\2019-1935_DAFTÖ CAMPING\GEOTEKNIK\G302.DWG

SYMBOLER OCH BETECKNINGAR
SS-EN 14688-1
SGF BETECKNINGSBLAD, daterad 2016-11-01
SGF/BGS BETECKNINGSSYSTEM. Se www.sgf.net

HÖJDSYSTEM
RH2000

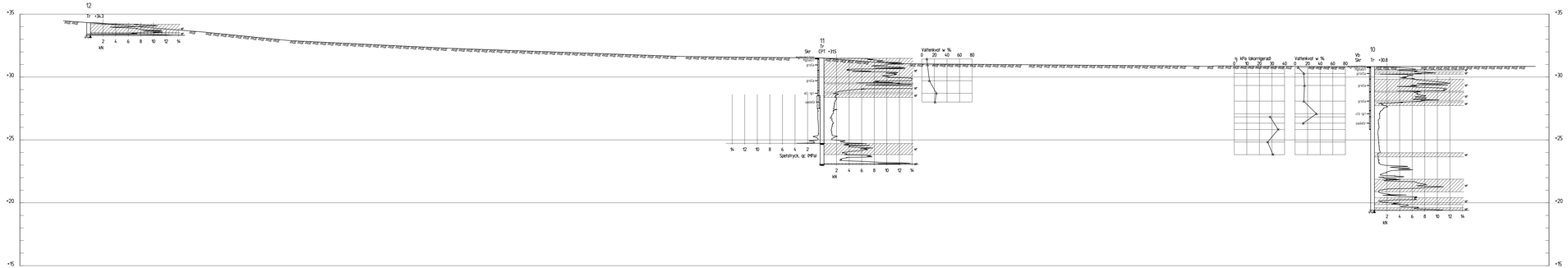

SEKTION C-C
1:100

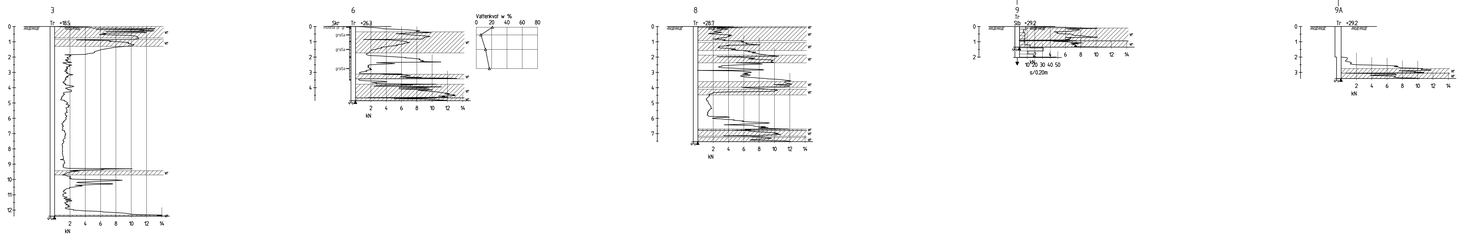

BET	ANT	ÄNDRINGEN AVSER	SIGN	DATUM

DAFTÖ CAMPING

STRÖMSTADS KOMMUN
DETALJPLAN

STRÖMSTADS KOMMUN
452 80 STRÖMSTAD
0526-190 00

bohusgeo
GEOTEKNIK

UPPDRAGSNR	BYRÅ
19135	I STRID
DATUM	UPPDRAGSLEDARE
2024-11-12	D LINDBERG
RITAD	UPPDRAGSANSVARIG
DP	DANIEL LINDBERG

GEOTEKNISK UNDERSÖKNING
SEKTION C, pkt 3, 6, 8, 9, 9A

SKALA (FORMAT)	ÅTFÖ	BETECKNING	BET
1:100	(A1FF)	G303	

FIL: G:\2019-1935_DAFTÖ CAMPING\GEOTEKNIK\GEOTEKNIK



SEKTION D-D
1: 100

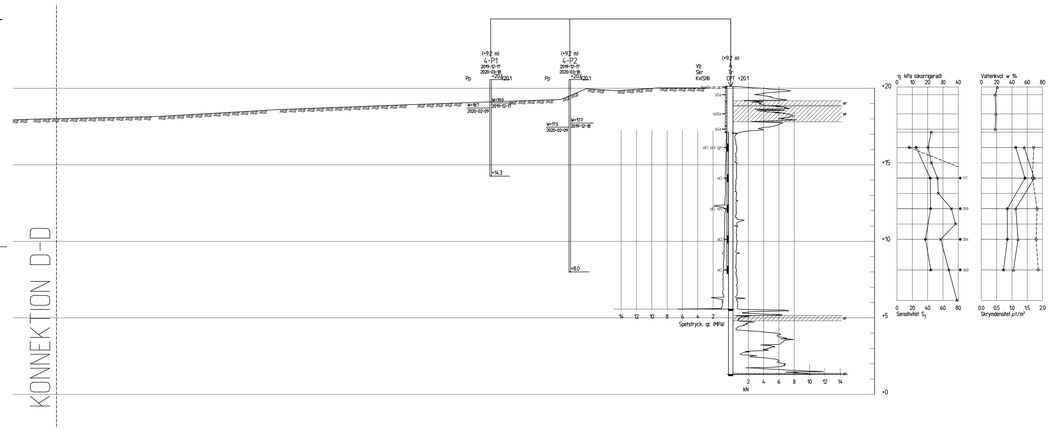

SYMBOLER OCH BETECKNINGAR
SS-EN 14688-1
SGF BETECKNINGSBLAD, daterad 2016-11-01
SGF/BGS BETECKNINGSSYSTEM. Se www.sgf.net

HÖJDSYSTEM
RH2000

RIT	INIT	ÄNDRINGEN AVSER	SIGN	DATUM

DAFTÖ CAMPING

STRÖMSTADS KOMMUN
DETALJPLAN

STRÖMSTADS KOMMUN
452 80 STRÖMSTAD
0526-190 00

bohusgeo
GEOTEKNIK

UPPDRAGSNR	ENR
19135	1 STRID
DATUM	GRANSKNAD
2024-11-12	D LINDBERG
UPPRITAD	KONTROLLERAD
DP	DANIEL LINDBERG

GEOTEKNISK UNDERSÖKNING
SEKTION D

SKALA FORMAT (A1/A3)	RITNINGSNR	RIT
1:100	G304	

M:\...\Daftö\Planering_ÄLTA\dwg\1 Daftö\01 Grundkarta (vektor).dwg | Daftö 01 GEN (Daftö 1:500).dwg
A1_G304.dwg, 2024-11-14 09:40:42, DANIEL LINDBERG

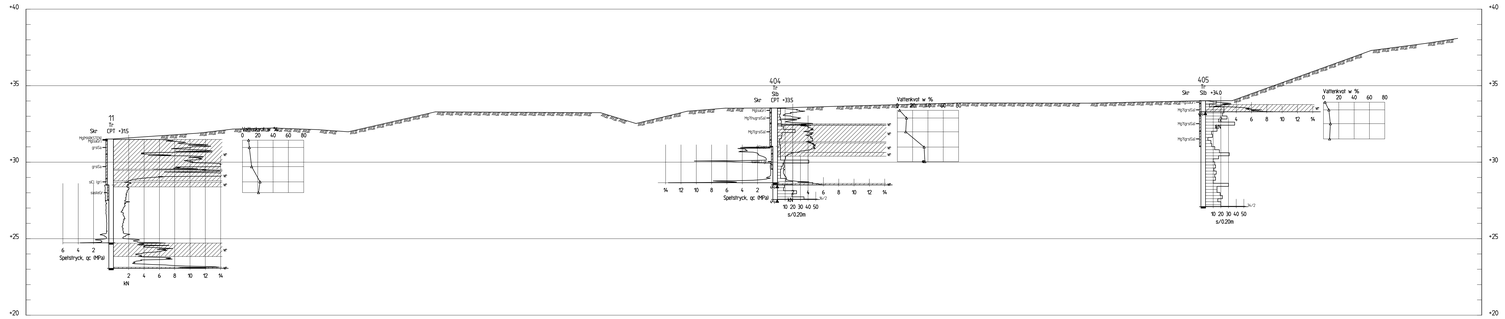

SEKTION E-E
1: 100

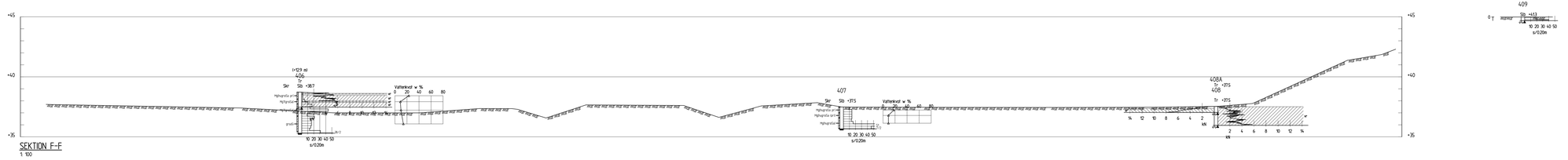

SEKTION F-F
1: 100

SEKTION G-G
1: 200

SYMBOLER OCH BETECKNINGAR
SS-EN 14688-1
SGF BETECKNINGSBLAD, daterad 2016-11-01
SGF/BGS BETECKNINGSSYSTEM. Se www.sgf.net

HÖJDSYSTEM
RH2000

A		LODNING I SEKTION G-G		IS	2025-04-22
ÄRT	ANT	ÄNDRINGS-NYCKEL		SIGN	DATUM

DAFTÖ CAMPING

STRÖMSTADS KOMMUN
DETALJPLAN

STRÖMSTADS KOMMUN
452 80 STRÖMSTAD
0526-190 00

bohusgeo
GEOTEKNIK

UPPDRAGSNR	19135	UTFÖRD AV	I STRID
DATUM	2024-11-12	GRANSKAD AV	D LINDBERG
UPPRITAD AV	DP	GODKÄND AV	DANIEL LINDBERG

GEOTEKNISK UNDERSÖKNING
SEKTIONER E, F, G, pkt 409

SKALA FORMAT	A-FÖ	HANDLING		ÄRT
1:100, 1:200		G305		A

C:\Users\daniel.lindberg\Bohusgeo\Bohusgeo - Dokument\19135 Daftö Camping\Projektering\Geoteknik\Rapport\Figurer\19135_G305.dwg, 2025-04-22 13:09:19, Daniel Lindberg, \\Bohusgeo-fileserver\Bohusgeo\Bohusgeo - Dokument\19135 Daftö Camping\Projektering\Geoteknik\Rapport\Figurer\19135_G305.dwg