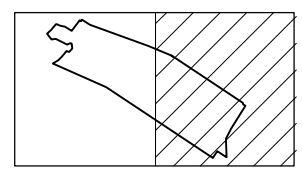





Kartskala 1:1000  
 0 5 10 50 100m  
 Ritning i A 3-format  
 Skala 1:2000



**FÖRKLARINGAR**

-  Linje som ligger 3 m utanför planområdets gräns
-  Byggnad för handelsverksamhet
-  Parkering

- ANTAGANDEHANDLING**
- Antagandehandlingarna består av:
- plankarta med bestämmelser
  - planbeskrivning
  - genomförandebeskrivning
- utställningsutlåtande
  - fastighetsförteckning
  - illustrationskarta
  - miljöbeskrivning
  - trafikutredning
  - teknisk PM, geoteknik
  - dagvattenutredning
  - arkeologisk slutundersökning

**GRUNDKARTAN**

Framställd genom utdrag ur digital registerkartebas och kompletterande terrestre detaljmätning. Fastighetsredovisningen gällande 2007-02-09. Detaljredovisningen gällande 2007-02-12.

Beteckningsstandard: TFA 4,6 B:5

Fastighetsredovisning där brytpunkter ej redovisas med cirkelsymboler är osäker

Upprättad av Lantmäterikontoret i Strömstad år 2007 av Roger Andreasson

Mätklass: III  
 Koordinatsystem: I plan : 7,5 gon V 65:0 region 5  
 I höjd: R.H. 70

Detaljplan för  
 MEDBY 1:36, NORDBY 2:80 m fl  
 i Strömstad kommun, Västra Götalands län  
 Strömstad kommun, 2007-03-08

  
 Hans Jönsson  
 exark arkitektkontor