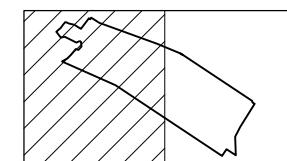

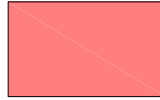



Kartskala 1:1000
0 5 10 50 100m
Ritning i A 3-format
Skala 1:2000



FÖRKLARINGAR

-  Linje som ligger 3 m utanför planområdets gräns
-  Byggnad för handelsverksamhet
-  Parkering

- ANTAGANDEHANDLING
- Antagandehandlingarna består av:
- plankarta med bestämmelser
 - planbeskrivning
 - genomförandebeskrivning
 - utställningsutlåtande
 - fastighetsförteckning
 - illustrationskarta
 - miljöbeskrivning
 - trafikutredning
 - teknisk PM, geoteknik
 - dagvattenutredning
 - arkeologisk slutundersökning

BESLUT (Plankarta, -bestämmelser)

- MBN utställning.....
- MBN godkännande.....
- KF antagande.....
- Laga kraft.....

GRUNDKARTAN

Framställd genom utdrag ur digital registerkartebas och kompletterande terester detaljmätning.
Fastighetsredovisningen gällande 2007-02-09. Detaljredovisningen gällande 2007-02-12.

Mätklass: III
Koordinatsystem:
I plan : 7,5 gon V 65:0 region 5
I höjd: R.H. 70

Beteckningsstandard: TFA 4,6 B:5

Fastighetsredovisning där brytpunkter ej redovisas med cirkelsymboler är osäker

Upprättad av Lantmäterikontoret i Strömstad år 2007 av

Roger Andreasson

Detaljplan för
MEDBY 1:36, NORDBY 2:80 m fl
i Strömstad kommun, Västra Götalands län
Strömstad kommun, 2007-03-08


Hans Jönsson
exark arkitektkontor