

GRUNDKARTA för kv Båtbyggaren 1, del av Strömstad 4:16 m.fl
Strömstads kommun, Västra Götalands län.

Upprättad vid Miljöförvaltningens mätningenshet
år 2002 av:

Inge Lundberg / Lena Johansson
mätningenshet / kartassistent

Kartan utgör kompletterat utdrag ur kommunens
digitala kartverk. Fastighetsredovisning gällande 2002-10-30.
Gräns mellan Strömstad 4:16 och Hällekind 1:2 är
återgiven från Lantmäteriets registerkarta.

Koordinatsystem i plan: 7.5 gon V, 65:0, reg. 5.
Koordinatsystem i höjd: RH 00.

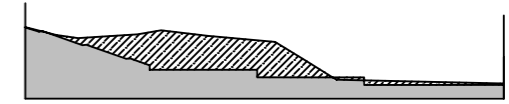
GÄLLANDE DETALJPLANLINJER
Fastställd detaljplan 34400

GRUNDKARTANS BETECKNINGAR

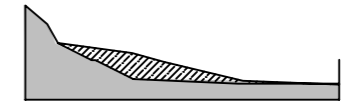
- Fastighetsgräns
- Byggnad (takkontur karterad)
- Byggnad (sockel karterad)
- Staket
- Stenmur
- Stödmur
- Häck
- Slänt
- 10.6 Avvägd gatuhöjd
- +13.0 Fastställd gatuhöjd
- Nivåkurva
- Polygonpunkt
- Punkt i rutnat
- STRÖMSTAD Kvartersnamn
- 3:13, 5 Fastighetsregisternummer
- Lyktstolpe
- (20) Tomtnummer
- Tomtindelingsgräns
- Ägoslagsgräns

Planens nr:

KF antagande: 2004-06-23
Laga kraft: 2004-07-21



SEKTION A — A



SEKTION B — B

Berg som schaktas bort



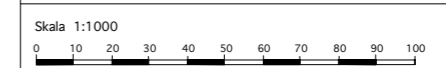
ANTAGANDEHANDLING

ILLUSTRATIONSKARTA TILLHÖRANDE

DETALJPLAN FÖR
Del av Strömstad 4:16 m fl

Hällekindskilens småbåtshamn
Strömstads kommun, Västra Götalands län
Upprättad av Sjölen & Hansson Arkitekter HB
24 mars 2004 Reviderad 24 mars 2004

Anna-Karin H Sjölen, arkitekt SA



- Plankarta
- Planbeskrivning
- Genomförande-
beskrivning
- Samråds-
redogörelse
- Miljökonsekvens-
beskrivning
- Geoteknik
utredning
- Fastighets-
förteckning
- Utställande efter
utställning