






ILLUSTRATIONER

-  Föreslagen byggnad
-  Föreslagen tomträngs
-  Gata
-  Tomtmark
-  Natur
-  Park
-  Vatten

Samrådshandling (PBL 2010:900)
ILLUSTRATIONSKARTA
 Detaljplan för Källvik 1:73
 (bostäder i Källviksdalen etapp 2)
 Dnr: MBN-2019-1508



Strömstads Kommun
 Västra Götalands län

Upprättad av Miljö- och byggförvaltningen 2021-12-17
 Planeringsarkitekt

