

Flåghultjärnet






samfällt för Flåghult nr 1.


TÄT SKOG

FLÅGHULT

FLÅGHULT

ILLUSTRATIONER

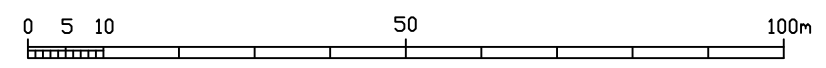
-  Föreslagen byggnad
-  Träd
-  Gata
-  Grusad väg
-  Markparkering



TILL DETALJPLANEN HÖR FÖLJANDE HANDLINGAR:

- Planbeskrivning
- Genomförandebeskrivning
- Redogörelse för programsamråd
- Samrådsredogörelse
- Utåtande efter utställning
- Fastighetsförteckning
- Plankarta

Kartskala 1:1000



Antagandehandling
ILLUSTRATIONSKARTA
Detailplan för
del av FLÅGHULT 1:51 m fl
STRÖMSTADS KOMMUN
VÄSTRA GÖTALANDS LÄN

Upprättad av WSP Samhällsbyggnad Göteborg 2008-05-29
reviderad 2008-10-06

Ida Lennartsson
Planeringsarkitekt