



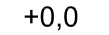


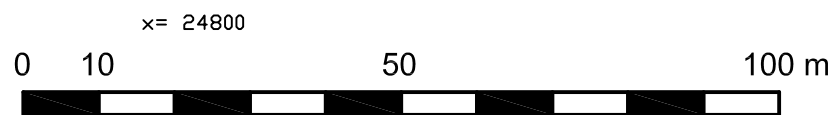




ILLUSTRATIONER

-  Föreslagen byggnad
-  Illustrationslinje
-  Illustrerad tomträn
-  Illustrerat träd
-  Höjd över nollplanet
-  Höjd över nollplanet för färdigt golv
-  Sektion



Skala 1:1000

Antagen av KF 2008-10-30
Laga kraft 2008-11-29

ANTAGANDEHANDLING
ILLUSTRATIONSKARTA
DETALJPLAN FÖR
del av ROSSÖ 1:69, 3:15 m fl
STRÖMSTADS KOMMUN
VÄSTRA GÖTALANDS LÄN

Upprättad av WSP Samhällsbyggnad Göteborg 2008-04-17
reviderad 2008-08-18

Ida Lennartsson
Planeringsarkitekt

