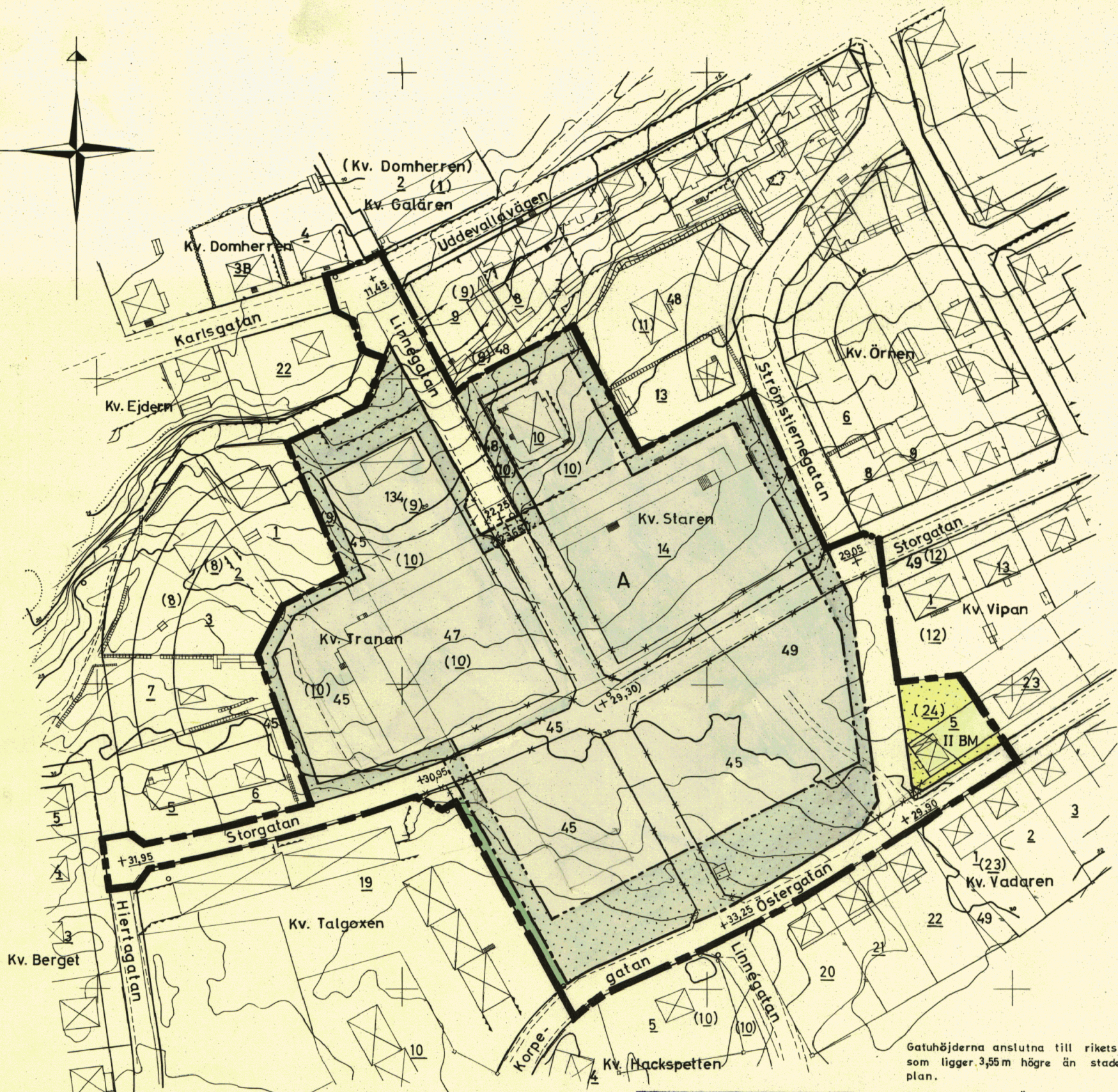



Akt nr 947



Länstyrelsen i Göteborgs och Bohus Län
har denna dag fastställt ifrågavarande
förslag till ändring i stadsplanen, och här
medstyrelsens beslut jämlikt 150 § tredje
stycket byggnadslagen vunnit laga kraft,
Betygar: Göteborg, i landskansliet, den
21 maj 1963
Ej gill två kr. Ex officio:

K.N. Christensson

BETECKNINGAR

GRUNDKARTA

- Fastighetsgräns
- 0, 00 Fastighetsbeteckningar
- ▭ Huvudbyggnad resp. uthus
- Nivåkurvor
- + Punkt i rutät

STADSPLANEKARTA

GRÄNSBETECKNINGAR

- Stadsplanegräns
- Gällande områdes- och bestämmelsegräns
- - - - - , avsedd att utgå
- - - - - Gatu- och kvartersgräns
- - - - - Bestämmelsegräns
- - - - - Gränslinje ej avsedd att fastställas

OMRÅDESBETECKNINGAR

ALLMÄN PLATS

- Gata
- Park


BYGGNADSKVARTER

- A Område för allmänt ändamål
- B Område för bostadsändamål

ÖVRIGA BETECKNINGAR

- Mark som icke får bebyggas
- M Byggnadssätt
- II Våningsantal
- +0,0 Gällande gatuhöjd
- (+0,0) - - - - - , avsedd att utgå
- +0,0 Gatuhöjd

SKALA 1:1000



FÖRSLAG TILL ÄNDRING AV STADSPLANEN FÖR DEL AV STRÖMSTAD KV. TRANAN M.M.

UPPRÄTTAT ÅR 1963 AV
BOHUSKOMMUNERNAS BYGGNADSKONTOR
UDDEVALLA DEN 17 SEPTEMBER 1963

Gunnar Hammarström
GUNNAR HAMMARSTRÖM
CHEFSARKITEKT SAR

REVIDERAT DEN 27 NOVEMBER 1963
Gunnar Hammarström
GUNNAR HAMMARSTRÖM

Tillhör Strömstads stadsfullmäktiges
protokoll 28111 1963 § 152
[Signature]
Stadsfullmäktiges sek.

Gatuhöjderna anslutna till rikets nollplan
som ligger 3,55m högre än stadens noll-
plan.
Grundkartan upprättad genom utdrag av
Strömstads stads grundkarteverk
Fastighetsredovisningen gällande den 31
okt. 1963.
Betygar:
[Signature]
O. Björkgren
Lantmätare

Akt nr 947