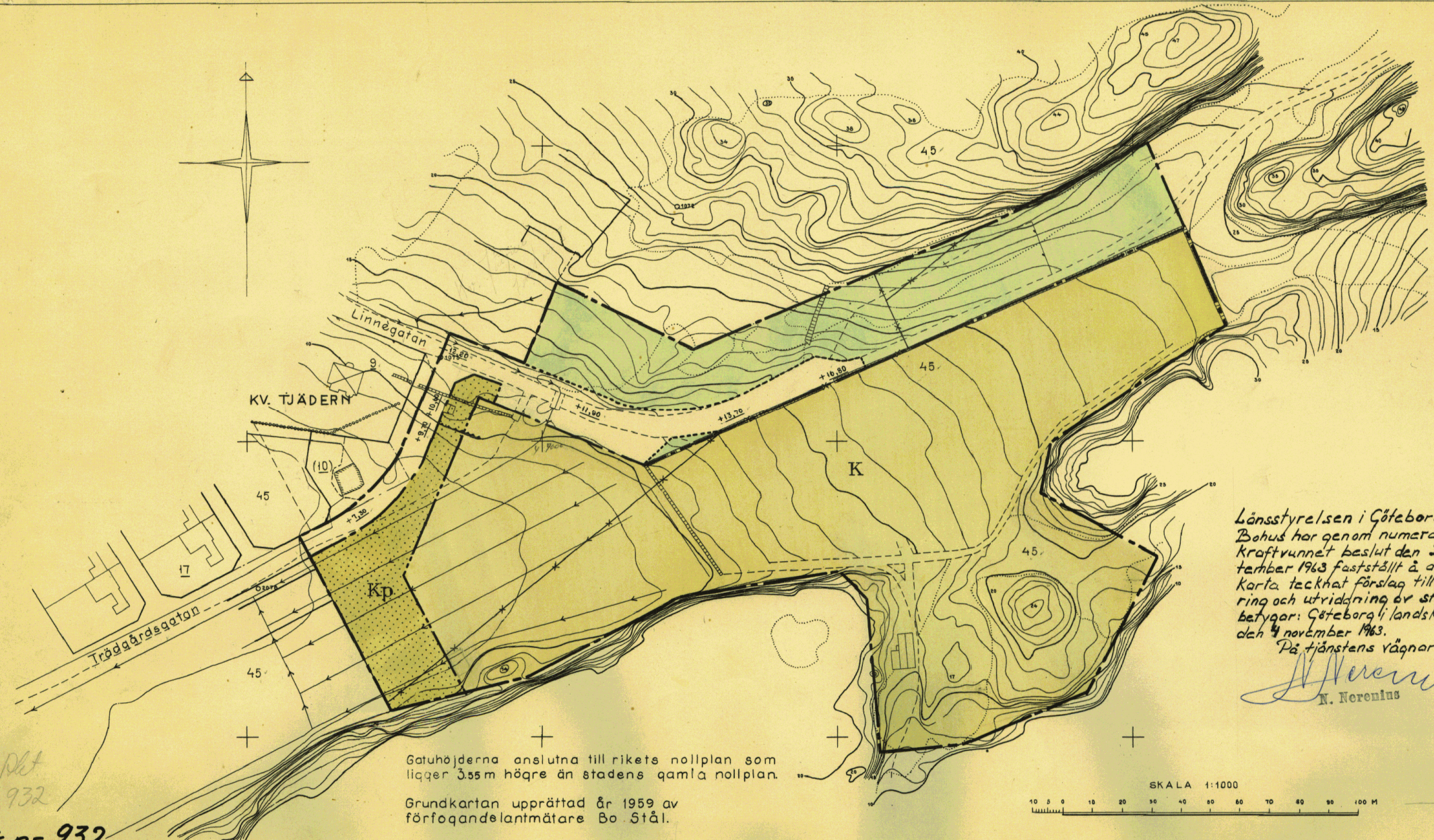



Akt nr 932



BETECKNINGAR

GRÄNSER

- Stadsplanegräns
- Gällande stadsplanelinje avsedd att utgå
- Områdesgräns
- Bestämelsegräns
- Gränslinjer ej avsedda att fastställas

OMRÅDEN

- Allmän plats, gata
- park

SPECIALOMRÅDE

- K Område för begravningsändamål

ÖVRIGA BETECKNINGAR

- Kp Mark, som icke får bebyggas
- +0.00 Gatuhöjd avsedd att gälla

Tillhör Strömstads stadsfullmäktiges  
 protokoll 21 6 1962 571  
*[Signature]*



Länsstyrelsen i Göteborgs och  
 Bohus har genom numera laga-  
 kraftvunnet beslut den 27 sep-  
 tember 1963 fastställt å denna  
 korta tecknat förslag till änd-  
 ring och utvidgning av stadsplan,  
 betygar: Göteborgs länsstyrelse  
 den 4 november 1963.  
 På tjänstens vägnar:

*[Signature]*  
 N. Norenus

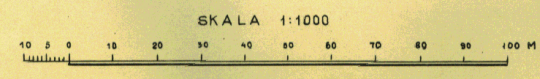
FÖRSLAG TILL ÄNDRING OCH UTVIDGNING AV  
 STADSPLANEN FÖR DEL AV  
 STRÖMSTAD

KYRKOGÅRDEN  
 UPPRÄTTAT ÅR 1961 AV  
 BOHUSKOMMUNERNAS BYGGNADSKONTOR  
 UDDEVALLA DEN 15.11.1961

*[Signature]*  
 GUNNAR HAMMARSTRÖM  
 CHEFSARKITEKT SAR

Gatuhöjderna anslutna till rikets nollplan som  
 ligger 3.55m högre än stadens gamla nollplan.

Grundkartan upprättad år 1959 av  
 förfoqandelanmätare Bo Stål.



Akt nr 932