

440 1.4.

Tillhör Länsstyrelsens beslut				
den 5 aug. 1959				
III	9	1	23	59

Förslag till ändring av
 stadsplanen för del av
 S T R Ö M S T A D
 Område öster om kv. Kråkan

Upprättat år 1958 av
 Bohuskommunernas Byggnadskontor

 BESKRIVNING

Ändringsförslaget omfattar ett område öster om kvarteret Kråkan vilket i gällande stadsplan, fastställd av Kungl. Maj:t den 16 april 1937 är utlagt som allmän platsmark. Ändringsområdet har en areal av c:a 0.2 ha.


Upprättat ändringsförslag har föregåtts av en utredning beträffande möjligheterna att inom stadens centrala delar och i anslutning till befintliga bostadsområden få uppföra garage, på vilka stor efterfrågan råder. Resultatet av denna utredning har i princip godtagits av stadens myndigheter och beslut fattats i byggnadsnämnden om erforderliga stadsplaneändringar för ett realiserande av tilltänkta garagebyggnader. I utredningen förordades tre områden såsom lämpliga för dylika byggnader och ett av dessa är det område, som föreliggande planändring redovisar.

Det har visat sig möjligt att förlägga en garagebyggnad, innehållande platser för 11 bilar, intill foten av berget i öster och i linje med kv. Falkens västra gräns. Planer finnes på ett framtida utnyttjande av området i öster. Skulle mot förmodan dessa planer bli förverkligade, är det möjligt att nu föreslagen tillfartsgata till garagen kommer att utgöra en av förbindelserna till detta område. Med hänsyn till garagebyggnadens föreslagna lge synes en eventuell utbyggnad av tillfartsgatan icke komma att förhindras av denna.

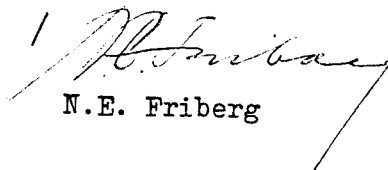
I samband med tillfartsgatans utläggande i planförslaget har det ansetts nödvändigt att förbättra tillfarten från Hjärtagatan i söder. Således har hörnavskärning angivits på tomt nr 1 i kv. Kråkan. Utefter kv. Falkens västra gräns finnes nu uppställningsplatser för bilar anordnade. Dessa avses att bibehållas, varför hela området mellan kv. Kråkan och Falken redovisats som gatumark.

Underlag för ändringsförslaget har utgjorts av samma grundkarta, som kommit till användning vid upprättande av nu gällande plan.


Uddevalla den 17.10 1958



Frans Scherman
chefsarkitekt SAR



N.E. Friberg

Tillhör Sörbylands stadsfullmäktiges
protokoll 1913 1959 § 47

Sörbylands stads fullmäktige sekre.