




© Lantmäteriet, Geodatasamverkan

Användning

-  Befintlig bebyggelse
-  Ny bebyggelse
-  Jordbruksmark
-  Område med höga natur- och/eller närrekreationsvärden
-  Område av betydelse för landskapsbild och friluftsliv
-  Område av värde för dagvattenhantering
-  Hamnområde
-  Vattenområde med höga naturvärden

Övrigt

-  Plangräns för FÖP Strömstad Skee
-  Allmän väg / Järnväg
-  Järnvägsstation - Busstation

FÖP STRÖMSTAD-SKEE

Strömstads kommun

ANVÄNDNING AV MARK-
OCH VATTENOMRÅDEN

Utställningshandling
2020-01-08

0 2 km



Skala 1:60 000 i A4

