



LÄNSSTYRELSEN
VÄSTRA GÖTALANDS LÄN


Vattenvårdsenheten
Susanna Hogdén
Länsmiljöingenjör
031-60 50 00

Beslut
2010-10-29

Diarienummer
513-102720-2009

Sida
1(12)

Strömstad kommun
Tekniska förvaltningen
452 80 STRÖMSTAD



Skyddsområde och skyddsföreskrifter för Svinesunds grundvattentäkt i Strömstad kommun

BESLUT

Med stöd av 7 kapitlet 21 § miljöbalken beslutar Länsstyrelsen om vattenskyddsområde för Svinesunds vattentäkt. Vattenskyddsområdets omfattning och indelning i skyddszoner framgår av bifogad karta, bilaga 1.

Med stöd av 7 kapitlet 22 och 30 §§ miljöbalken beslutar Länsstyrelsen att nedan angivna skyddsföreskrifter och ordningsföreskrifter skall gälla inom vattenskyddsområdet. Skyddsföreskrifterna redovisas med en uppdelning mellan primär och sekundär skyddszon.

Detta beslut träder i kraft den 1 januari 2011.

För verksamheter som påbörjats före den 1 januari 2011 och som kräver tillstånd enligt dessa föreskrifter gäller att en ansökan ska lämnas in till den kommunala nämnden för miljöfrågor senast den 1 juni 2011.

SKYDDSFÖRESKRIFTER

1 § Vattentäktzon

Inom vattentäktzonen är all annan verksamhet än vattentäktsverksamhet förbjuden.

2 § Petroleumprodukter och andra för grundvattnet skadliga ämnen

Med normalt hushållsbehov avses i dessa föreskrifter hantering av enstaka förpackningar av de största storlekarna man som enskild konsument kan köpa i detaljhandeln. Tillfällig förvaring i samband med målning av ett enskilt bostadshus ska också anses vara hushållshantering.

Primär skyddszon	Sekundär skyddszon
Hantering av mer än 250 liter petroleumprodukter kräver tillstånd. Tillstånd krävs inte för bränsle i fordonstank eller för villaoljetankar belägna inomhus i utrymmen utan golvbrunn.	Hantering av mer än 250 liter petroleumprodukter kräver tillstånd. Tillstånd krävs inte för bränsle i fordonstank eller för villaoljetankar belägna inomhus i utrymmen utan golvbrunn.
Fordonstvätt med avfettningsmedel eller därmed liknande produkter är förbjuden på andra platser än som särskilt anordnats för detta ändamål, t.ex. spolplatta med oljeavskiljare eller liknande.	Fordonstvätt med avfettningsmedel eller därmed liknande produkter är förbjuden på andra platser än som särskilt anordnats för detta ändamål, t.ex. spolplatta med oljeavskiljare eller liknande.
Hantering av större mängder än för normalt hushållsbehov, av för grund- eller ytvattnet skadliga ämnen såsom impregneringsmedel, lösningsmedel, träskyddsmedel eller andra miljöfarliga kemiska produkter får endast ske efter tillstånd.	Hantering av större mängder än för normalt hushållsbehov, av för grund- eller ytvattnet skadliga ämnen såsom impregneringsmedel, lösningsmedel, träskyddsmedel eller andra miljöfarliga kemiska produkter får endast ske efter tillstånd.

Ytterligare bestämmelser om hantering av brandfarliga vätskor inom vattenskyddsområde finns i Naturvårdsverkets föreskrifter NFS 2003:24.

3 § Bekämpningsmedel

Med hantering avses i dessa föreskrifter en verksamhet eller åtgärd som utgörs av tillverkning, bearbetning, behandling, förpackning, förvaring, transport, användning, omhändertagande, destruktion, konvertering, saluförande, överlåtelse och därmed jämförliga förhållanden.

Primär skyddszon	Sekundär skyddszon
Hantering av kemiska bekämpningsmedel är förbjuden.	Yrkesmässig hantering av kemiska bekämpningsmedel kräver tillstånd.
Jord- eller vattenslagning av bekämpningsmedelsbehandlade plantor är förbjuden.	Jord- eller vattenslagning av bekämpningsmedelsbehandlade plantor är förbjuden.

Yrkesmässig användning av kemiska bekämpningsmedel inom vattenskyddsområden kräver tillstånd av den kommunala nämnden för miljöfrågor enligt Naturvårdsverkets föreskrifter SNFS 1997:2.

4 § Växtnäringsämnen, djurhållning mm.

Primär skyddszon	Sekundär skyddszon
Spridning av flytgödsel och urin är förbjuden.	Spridning av flytgödsel och urin kräver tillstånd.
Lagring utan tät bottenplatta av naturgödsel från två eller flera djurenheter under längre tid än 3 dagar är förbjuden.	Lagring utan tät bottenplatta av naturgödsel från två eller flera djurenheter under längre tid än 3 dagar är förbjuden.
Spridning av slam eller urin från avloppsreningsverk eller enskild avloppsanläggning är förbjuden.	Spridning av slam eller urin från avloppsreningsverk eller enskild avloppsanläggning kräver tillstånd.

5 § Anläggningar för hushållspillvatten

Spillvatten, liksom hushållspillvatten, definieras här som bad-, disk-, dusch-, tvätt- respektive klosettavloppsvatten.

Primär skyddszon	Sekundär skyddszon
Nytablering av enskild avloppsanläggning för hushållspillvatten är förbjuden.	Nytablering av enskild avloppsanläggning för hushållspillvatten kräver tillstånd.
Utsläpp av orenat hushållspillvatten är förbjudet.	Utsläpp av orenat hushållspillvatten är förbjudet.

6 § Upplag

Med plats för upplag avses i dessa föreskrifter plats på marken eller i vattnet för uppläggning och förvaring av massor m.m. som kan vara förorenande. Plats på marken för kompostering av hushållsavfall från enskilt hushåll är inte att betrakta som upplag.

Med avverknings säsong avses i dessa föreskrifter tiden mellan knopp-sprickning ett år till nästa års knopp-sprickning.

Primär skyddszon	Sekundär skyddszon
Upplag av avfall eller förorenade massor är förbjudet. Förbudet omfattar inte sopkärl för enskilt hushålls sophantering eller hushållskomposter på den egna tomten.	Upplag av avfall eller förorenade massor är förbjudet. Förbudet omfattar inte sopkärl för enskilt hushålls sophantering eller hushållskomposter på den egna tomten.
Upplag av asfalt och oljegrus är förbjudet.	Upplag av asfalt och oljegrus är förbjudet.
Upplag av vägsalt är förbjudet.	Upplag av vägsalt är förbjudet.
Permanent upplag av bark, flis, spån, timmer och liknande utan tät täckning är förbjudet.	Upplag överstigande en avverknings säsong av bark, flis, spån, timmer och liknande utan tät täckning kräver tillstånd.
Upplag av snö med ursprung från trafikerade ytor utanför den primära skydds-zonen är förbjudet.	Upplag av snö med ursprung från trafikerade ytor utanför skyddsområdet är förbjudet.

7 § Vägar

Primär skyddszon	Sekundär skyddszon
Beläggningsarbete och andra förbättrings- arbeten på väg, på en total yta av 50 m ² eller mer, kräver anmälan.	Beläggningsarbete och andra förbättrings- arbeten på väg, på en total yta av 50 m ² eller mer, kräver anmälan.
Nyanläggning av enskild väg kräver till- stånd.	Nyanläggning av enskild väg kräver till- stånd.
Spridning av vägsalt kräver anmälan.	Spridning av vägsalt kräver anmälan.
Användning av spillolja, eller därmed liknande produkter, som dammbind- ningsmedel är förbjudet.	Användning av spillolja, eller därmed liknande produkter, som dammbind- ningsmedel är förbjudet.

8 § Tåktverksamhet och andra markarbeten

Med större schaktningsarbete menas sänkning av markytan på ett utstakat område för större anläggningsarbeten än grundläggning av en enskild villa. Schaktningsarbeten i samband med ledningsarbete och mindre underhållsarbeten för väg-, VA-, fjärrvärme eller liknande ändamål omfattas inte av begreppet.

Med materialtäkt avses här täkt av berg, sten, grus, sand, lera, jord, torv eller andra jordarter.

Primär skyddszon	Sekundär skyddszon
Större schaktnings- eller grävningensarbeten kräver tillstånd.	Större schaktnings- eller grävningensarbeten kräver tillstånd.
Pålning kräver tillstånd.	Pålning kräver tillstånd.
Spontning kräver tillstånd.	Spontning kräver tillstånd.
Anläggande av ny materialtäkt såsom grustäkt är förbjudet. För husbehovstäkt krävs anmälan.	Anläggande av ny materialtäkt såsom grustäkt är förbjudet. För husbehovstäkt krävs anmälan.
Återfyllning med förorenade massor eller massor med okänt föroreningsinnehåll är förbjudet.	Återfyllning med förorenade massor eller massor med okänt föroreningsinnehåll är förbjudet.

9 § Energianläggningar

Primär skyddszon	Sekundär skyddszon
Ny anläggning för lagring och utvinning av värmeenergi eller kyla från berg eller mark är förbjuden.	Ny anläggning för lagring och utvinning av värmeenergi eller kyla från berg eller mark kräver tillstånd.
Ny anläggning för uttag av vatten från berg och mark kräver tillstånd.	Ny anläggning för uttag av vatten från berg och mark kräver tillstånd.

10 § Skyltning

Vid väggräns till skyddsområdet och invid vägar som passerar genom området skall sättas upp skyltar som utmärker vattenskyddsområdet. Tekniska förvaltningen i Strömstad kommun ansvarar för att vattenskyddsområdet utmärks med skyltar.

Där petroleumprodukter hanteras, ska skylt uppsättas som erinrar om vattenskyddsområdets existens. Skyltarna tillhandahålls av Tekniska förvalt-

ningen i Strömstad kommun men monteras av fastighetsägaren i omedelbar närhet av påfyllningsstället.

11 § Allmänna bestämmelser

Tillståndsprövning enligt föreskrifterna görs av den kommunala nämnden för miljöfrågor i Strömstad kommun. Tillstånd enligt dessa skyddsföreskrifter krävs inte om verksamheten tillståndsprövats eller ska tillståndsprövas enligt Miljöbalkens 9 kap. (miljöfarlig verksamhet och hälsoskydd), 11 kap. (vattenverksamhet) eller 12 kap. (jordbruk och annan verksamhet) eller förordning utfärdad med stöd av Miljöbalken.

I de fall då anmälan krävs, görs detta till den kommunala nämnden för miljöfrågor.

Tillsynen inom vattenskyddsområdet har i ett särskilt beslut överlämnats till den kommunala nämnden för miljöfrågor i Strömstad kommun.

Undantag från dessa föreskrifter kan, om särskilda skäl föreligger, medges av den kommunala nämnden för miljöfrågor. Dispens från föreskrifterna kan endast medges under förutsättning att åtgärderna är förenliga med föreskrifternas syfte.

Inträffade olyckor, spill och läckage inom vattenskyddsområdet som kan medföra risk för yt- eller grundvattenförorening skall omedelbart rapporteras till räddningstjänsten på telefonnummer 112.

REDOGÖRELSE FÖR ÄRENDET

Motiv för ansökan

Syftet med att inrätta vattenskyddsområdet för Svinesunds grundvattentäkt är att reglera sådan markanvändning som kan utgöra ett hot mot vattentäkten på kort och lång sikt. Beslutet skall vidare klargöra vad som gäller inom området så att bedömningar och krav på likartade verksamheter inom området görs på ett förutsägbart och rättssäkert sätt.

Vattentäkten

Svinesunds vattentäkt består av 3 uttagsbrunnar, en jordbrunn och två bergsborrade brunnar. Vattnet har förhöjda halter av järn, mangan och fluorid, är något basiskt och har kraftigt förhöjda radonvärden. Ur bakteriologiskt hänseende är vattnet utan anmärkning. I vattenverket avskiljs järn, mangan, fluorid och radon. Desinfektion sker med hjälp av UV-ljus.

Vattentäkten försörjer i första hand Svinesunds köpcentrum men även några privata hushåll är anslutna till vattentäkten. Medelvattenförbrukningen ligger på 50 m³/år i medeltal under året, men under sommaren uppgår den till 85 m³/dygn.

Tillstånd för verksamheten

I en dom från den 14 september 2010, mål M1261-10, meddelade Miljödomstolen vid Vänersborgs tingsrätt tillstånd för Strömstads kommun att bortleda grundvatten intill en mängd av 36 500 m³/år (100 m³/dygn) dock maximalt 150 m³/dygn.

Det finns inget vattenskyddsområde sedan tidigare för vattentäkten.

Områdesbeskrivning m.m.

Vattentäkten ligger i ett utpräglat spricklandskap där höjdpartierna består av berg i dagen och dalgångarna av lera. Vid platsen för vattentäkten består ytjordlagret av lera med underliggande moränlager på berg. Nybildning av grundvatten bedöms huvudsakligen ske genom infiltration av nederbörd i bergssprickor. Grundvattenströmningen i området bedöms gå norrut. Området har en varierande sårbarhet där de delar som täcks av lera bedöms ha låg sårbarhet och andra delar av skyddsområdet med berg i dagen har hög sårbarhet.

Riskinventering/Riskanalys

En grundläggande riskinventering har genomförts inom området. Inventeringen omfattar verksamhet och markanvändning inom tillrinningsområdet, sabotage, kris och klimatförändringar m.m. Den efterföljande analysen omfattar bara de verksamheter som bedöms utgöra en omfattande risk för vattentäkten. Slutsatsen i riskanalysen är att de största riskerna för vattentäkten utgörs av:

- Trafikemissioner
- Vägsalt
- Enskilda avlopp
- Olyckor på väg

Slutsatserna kommer av att väg E6 passerar genom skyddsområdet ca 250 m från uttagsbrunnarna. Vägen hör till de mest trafiktäta i Sverige både med avseende på personbilstrafik och med avseende på tunga transporter.

Skyddsområdets avgränsning

Skyddsområdet har indelats i en vattentäktzon, en primär och en sekundär skyddszon. Avgränsningen har huvudsakligen gjorts i enlighet med Naturvårdsverkets handbok för vattenskyddsområden 2003:6.

Vattentäktzonen

En vattentäktzon ska avgränsas runt uttagsbrunnar och vattenverk. Zonen ska skyddas mot obehöriga genom skalskydd.

Primär skyddszon

Primär skyddszon är avgränsad så att uppehållstiden i marken mellan zonen yttre gräns och uttagpunkten uppgår till minst 100 dygn baserat på ett uttag på 85 m³/dygn (maximalt uttag under sommaren).

Sekundär skyddszon

Sekundär skyddszon är avgränsad så att uppehållstiden från den yttre gränsen till uttagspunkten är 1 år.

Skyddsområdet har i sin helhet anpassats något till förhärskande sprickriktningar i området.

Ärendets handläggning

Ärendet har kungjorts i ortspressen under v 12 2010 och samtliga registrerade sakägare har också fått handlingar tillsända sig med lösbrev. Yttrandetiden bestämdes till 10 veckor, sista dag att lämna synpunkter på förslaget var den 4 juni 2010.

Synpunkter på förslaget till reviderat skyddsområde samt de nya skyddsföreskrifterna har lämnats av remissinstanserna samt boende i området.

Kort sammanfattning av inkomna synpunkter

Fredrik Orvelin samt Joakim Holm, företrädare för Yngve Åsberg har båda framhållit att samordningen mellan vattenskyddsområdet med bestämmelser samt detaljplanen för området Skogar 1:35 m.fl måste tydliggöras.

Roger Sandeklev och Barbro Kagg har framfört frågeställningar om vilka extra kostnader skyddsområdet kan medföra samt eventuella andra konsekvenser t.ex. som värdeminskning på fastigheten.

SGU har framfört att vissa antaganden som ligger till grund för beräkningarna i det tekniska underlaget är svåra att bedöma. Vidare är det svårt att ur redovisat material utläsa grunderna för skyddsorådets utformning. Storleksordningen på skyddsområdet bedöms dock vara rimligt.

Gunvor Oleson m.fl har i en gemensam skrivelse framfört synpunkter på att samrådsprocessen inte varit godtagbar samt föreslagit ett flertal förändringar av föreslagna föreskrifter. Bl.a. anförs att

- Den föreslagna tillståndsplikten på hantering av mer än 250 l petroleumprodukter bör tas bort
- Kravet på anmälan för uppställning av arbetsfordon bör tas bort
- Undantag från förbudet av biltvätt med avfettningsmedel bör göras för stora arbetsmaskiner som inte kan tvättas i vanliga fordonstvättar.
- Förbudet mot användning av kemiska bekämpningsmedel föreslås tas bort
- Kravet anmälan till kommunen av skogliga åtgärder bör utgå.
- Förbudet mot nyetablering av anläggning för hushållspillvatten föreslås ändras till tillståndsplikt.
- Reglering av underhålls- och förbättringsarbeten av vägar bör utgå

- Tillståndsplikten av spridning av kalk förelås utgå eftersom detta är en viktig åtgärd för jordbruket och de anser inte att det framgår tydligt vilka risker det finns för vattentäkten med denna verksamhet.

LÄNSSTYRELSENS BESLUT

Det föreslagna skyddsområdet är en konkretisering och förtydligande av de extra försiktighetsmått som krävs för skyddet av vattentillgången. Skyddsbestämmelserna är även ett underlag för tillsyn och skydd av vattentillgången.

Skyddsområdets avgränsning

Sveriges geologiska undersökning har framfört att många av de antagande som ligger till grund för beräkningarna av skyddsområdets storlek och indelning i zoner är behäftade med stora osäkerheter och efterfrågar vetenskapliga referenser. Vidare är det redovisade materialet svårläst med avseende på topografisk information m.m. och motiven till skyddsområdets utseende är därmed svåra att utläsa. SGU bedömer ändå att storleken på skyddsområdet är rimligt. Kommunen försvarar de antaganden som gjorts i det tekniska underlaget och hänvisar i första hand till mångårig erfarenhet inom grundvattenområdet. För skyddsområdets utseende hänvisas till den största vattenförande sprickzonen som går i riktning NNO-SSV.

Att det är svårt att göra exakta strömningsberäkningar i berg är allmänt känt. För att kunna presentera ett mer exakt material kan kostsamma undersökningar komma att krävas. Mot bakgrund av vad som framförts i ärendet bedömer inte Länsstyrelsen att det är befogat att ställa krav på Strömstad kommun att göra ytterligare utredningar i avgränsningsfrågan utan skyddsområdets avgränsning och zonindelning bör kunna godtas.

Detaljplan inom vattenskyddsområdet

Inom vattenskyddsområdet finns en detaljplan för Skogar 1:35. Planen trädde ikraft den 7 mars 2005. Det har framkommit vissa frågetecken om huruvida intentionerna i detaljplanen står i strid med vattenskyddsområdet. Bland annat har denna fråga tagits upp av två sakägare i deras remissyttrande. Kommunen är dock tydlig in sin bedömning att detaljplanen i sitt nuvarande utförande inte står i strid med vattenskyddsområdet. Med anledning av vad som framkommit i frågan finner inte Länsstyrelsen att det finns några hinder att fastställa vattenskyddsområdet för Svinesunds vattentäkt med anledning av detaljplanefrågan.

Kommentarer till föreskrifterna

I den mån framförda synpunkter inte har tillmötesgått i ärendets handläggning så följer här särskilda kommentarer till de olika bestämmelserna.

§ 2 Hantering av mer än 250 liter petroleumprodukter kräver tillstånd.

Vissa sakägare framför att det borde vara tillräckligt med att införa en anmälningsplikt för hantering av mer än 250 l petroleumprodukter istället för tillståndsplikt. Det främsta argumentet är att det redan idag finns ett omfattande regelverk i första hand genom NFS 2003:24 för vissa typer av petroleumprodukter. Kommunen har vidhållit att det både är rimligt och nödvändigt med att införa en tillståndsplikt. Länsstyrelsen bedömer att kommunen har fog för sina argument och att det är rimligt att införa en tillståndsplikt. Föreskrift 1 gäller inte bara petroleumprodukter utan gäller även andra för ytvattnet skadliga ämnen. NFS 2003:24 gäller i första hand vissa explosiva varor, men för att kunna skydda vattentäkten både på kort och lång sikt behövs fler ämnen regleras än vad som framgår i NFS 2003:24.

Fordonstvätt med avfettningsmedel eller därmed liknande produkter är **förbjuden** på andra platser än som särskilt anordnats för detta ändamål, t.ex. spolplatta med oljeavskiljare eller liknande.

Vissa sakägare vill få in ett generellt undantag för tvätt av jordbruksmaskiner. Kommunen vidhåller att skrivelsen är motiverad ur vattenskyddssynpunkt och poängterar att förbudet gäller tvätt av fordon med avfettningsmedel och liknande produkter. Enbart avspolning av fordon är fortfarande tillåtet inom vattenskyddsområdet. Länsstyrelsen anser att det är rimligt att all fordonstvätt inom primär och sekundär skyddszon sker på ett miljömässigt riktigt sätt. Om det är nödvändigt att använda avfettningsmedel är det rimligt att sådan tvätt sker utanför vattenskyddsområdet.

§ 3 Hantering av kemiska bekämpningsmedel är **förbjuden**.

Vissa sakägare vill att förbud mot hantering av bekämpningsmedel ska ändras till tillstånd. Kommunen vidhåller att förbud är rimligt. Länsstyrelsen anser att det inte finns några skäl att göra avsteg från Naturvårdsverkets allmänna råd som tydligt rekommenderar att förbud mot hantering av kemiska bekämpningsmedel införs i primär skyddszon. Spridning av bekämpningsmedel utgör alltid en viss risk för en vattentäkt. Området som helhet har en varierad sårbarhet där vissa partier med berg i dagen har hög sårbarhet och andra partier har lägre sårbarhet. Länsstyrelsen delar därför kommunens uppfattning om att det är motiverat att ha ett förbud mot hantering av bekämpningsmedel inom primär skyddszon.

§ 9 Ny anläggning för lagring och utvinning av värmeenergi eller kyla från berg eller mark är **förbjuden**.

Det har föreslagits att föreskriften ska strykas eftersom dagens teknik borde kunna säkerställa att borrning och drift kan ske på ett säkert sätt. Kommunen vidhåller dock att det inte är möjligt att anlägga energibrunnar på ett helt säkert sätt och vill ha kvar förbudet. Länsstyrelsen delar kommunens uppfattning om att även om det skett en teknikutveckling så utgör varje borrning och anläggande av energibrunn en risk, särskilt för bergbrunnar vilket är fallet i Svinesund. Det finns därmed skäl att ha kvar förbudet.

Övrigt

Befintliga verksamheter

Allmänhet och verksamhetsutövare har alltid en skyldighet att vidta erforderliga försiktighetsmått för att förhindra skada eller olägenhet för människors hälsa eller på miljön enligt de allmänna hänsynsreglerna enligt miljöbalken. Vilka försiktighetsmått som är nödvändiga och skäligen att vidta vid befintlig verksamhet får avgöras från fall till fall i samråd med tillsynsmyndigheten. I vissa fall kan åtgärder komma att bli både omfattande och kostsamma. I dessa lägen är det rimligt att tillsynsmyndigheten och verksamhetsutövaren gör upp en tidsplan för genomförandet av åtgärderna i samråd med vattentäktens huvudman.

Tillstånd

Utgångspunkt för tillståndsprövningar bör vara att tillstånd för varaktiga verksamheter ska kunna lämnas på längre tid, t.ex. 5 år eller en växtföljd.

UPPLYSNINGAR

Föreskrifterna gäller i enlighet med 7 kap 22 § och 30 § miljöbalken även om de överklagas.

Ärendet kungörs genom Länsstyrelsens försorg i ortspressen inom 10 dagar från det att beslutet är fattat.

Ersättning

Vattenskyddsföreskrifterna riktar sig mot åtgärder som kan antas förorena vattentäkten. Fastighetsägare och innehavare av särskild rätt till fastighet kan ha rätt till ersättning om föreskrifterna inom vattenskyddsområdet innebär att pågående markanvändning avsevärt försvåras. Talan om ersättning eller inlösen förs i miljödomstolen enligt 31 kap miljöbalken.

Lagstiftning

Ny lagstiftning eller bestämmelser enligt förordningar, som fastställts efter detta beslutsdatum och som utökar skyldigheterna inom här aktuellt skyddsområde, gäller utöver här meddelade föreskrifter.

Ytterligare reglering avseende hantering av stallgödsel och flytgödsel etc. finns i förordningen SFS 1998:915 samt i Jordbruksverkets föreskrifter SJVFS 2006:66.

Överträdelse och påföljd


Överträdelse av skyddsföreskrifter kan medföra straffansvar enligt 29 kap 2 eller 2 a §§ miljöbalken (1998:808).

Tillsyn enligt dessa föreskrifter utförs av den kommunala nämnden för miljöfrågor i Strömstad kommun.

Hur man överklagar

Detta beslut kan överklagas till Regeringen, se formulär O4:1, bilaga 2.

Beslut i detta ärende har fattats av Länsöverdirektör Göran Bengtsson med Susanna Hogdin, vattenvårdsenheten som föredragande. I den slutliga handläggningen av beslutet har också vattenvårdsdirektör Björn Sjöberg och länssjurist Margaretha Berg deltagit.


Göran Bengtsson


Susanna Hogdin

Bilaga

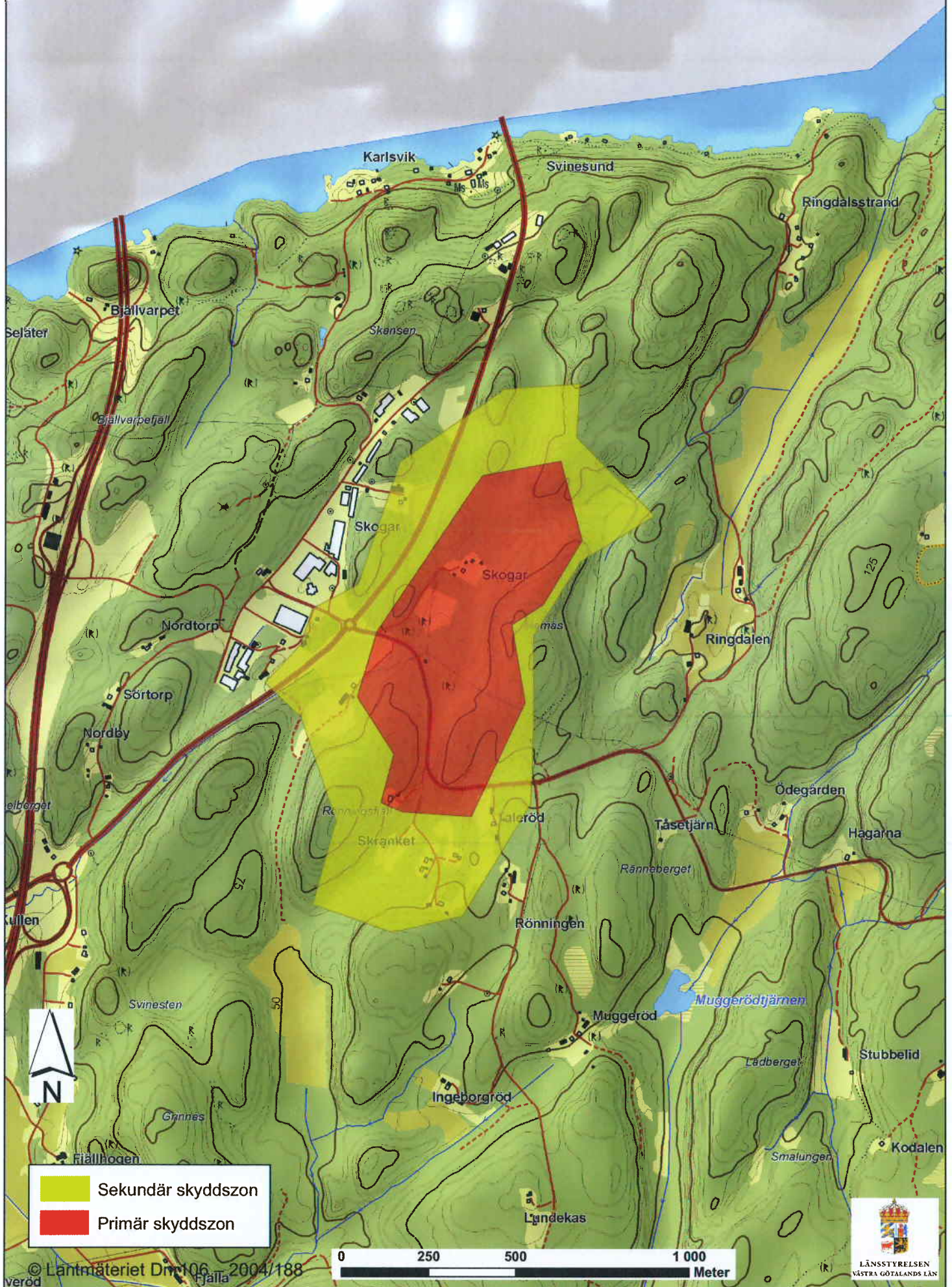
1. Karta över vattenskyddsområdet
2. Besvärshänvisning, O4:1

Kopia till

Akten
Register vattenskyddsområde
Naturvårdsverket (Claes Magnusson)
Lantmäterimyndigheten i Västra Götalands län
Skogsstyrelsen
SGU

Sakägare enligt särskild förteckning

Skyddsområde för Svinesunds vattentäkt



- Sekundär skyddszon
- Primär skyddszon



Hur man överklagar Länsstyrelsens beslut om vattenskyddsområde enl 7 kap. miljöbalken

Var skall beslutet överklagas?

Länsstyrelsens beslut kan överklagas hos regeringen. **Överklagandet skall dock skickas eller lämnas in till Länsstyrelsen i Västra Götalands län. Adressen framgår av beslutet.**

Har överklagandet kommit in i rätt tid överlämnar Länsstyrelsen överklagandet och handlingarna till regeringen.

När skall beslutet senast överklagas?

Överklagandet skall ha kommit in till Länsstyrelsen **inom tre veckor** från den dag beslutet kungjorts (annonserats) i ortstidning.

Hur skall överklagandet utformas?

Överklagandet skall ske skriftligen.

I skrivelsen skall Ni

- tala om vilket beslut Ni överklagar t ex genom att ange beslutsdatum och ärendets diarienummer

- redogöra för hur Ni anser att beslutet skall ändras och varför

- uppge namn, adress och telefonnummer

Skrivelsen skall undertecknas.

