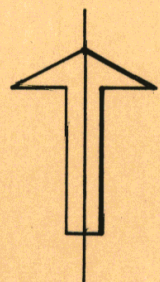


Tillhör länsstyrelsens beslut
 1973-07-23
 dnr 11082-1399-73
 Fastställelsebeslutet har
 vunnit laga kraft
 Göteborg 1973-08-17

Jerry Jonsson
 Jerry Jonsson



BETECKNINGAR

GRUNDKARTAN

- Fastighetsgräns
- 000 Stadsägobeteckning
- Q, (Q) Tomtnummer
- ☒ Hus resp uthus
- Gata
- Stenmur
- Staket
- Stödmur
- ~ Nivåkurvor
- o Polygonpunkt
- + Punkt i rutnät

STADSPLANEKARTAN

GRÄNSER

- Stadsplanegräns belägen 3 meter utanför det område förslaget avser
- Gällande områdesgräns avsedd att bibehållas
- Gällande områdes och bestämmelsegräns avsedd att utgå
- Föreslagen områdesgräns
- Föreslagen bestämmelsegräns
- Gränslinje ej avsedd att fastställas
- Förbud mot utfart, tvärestreck med pil markerar förbudets slut

OMRÅDEN

ALLMÄN PLATS

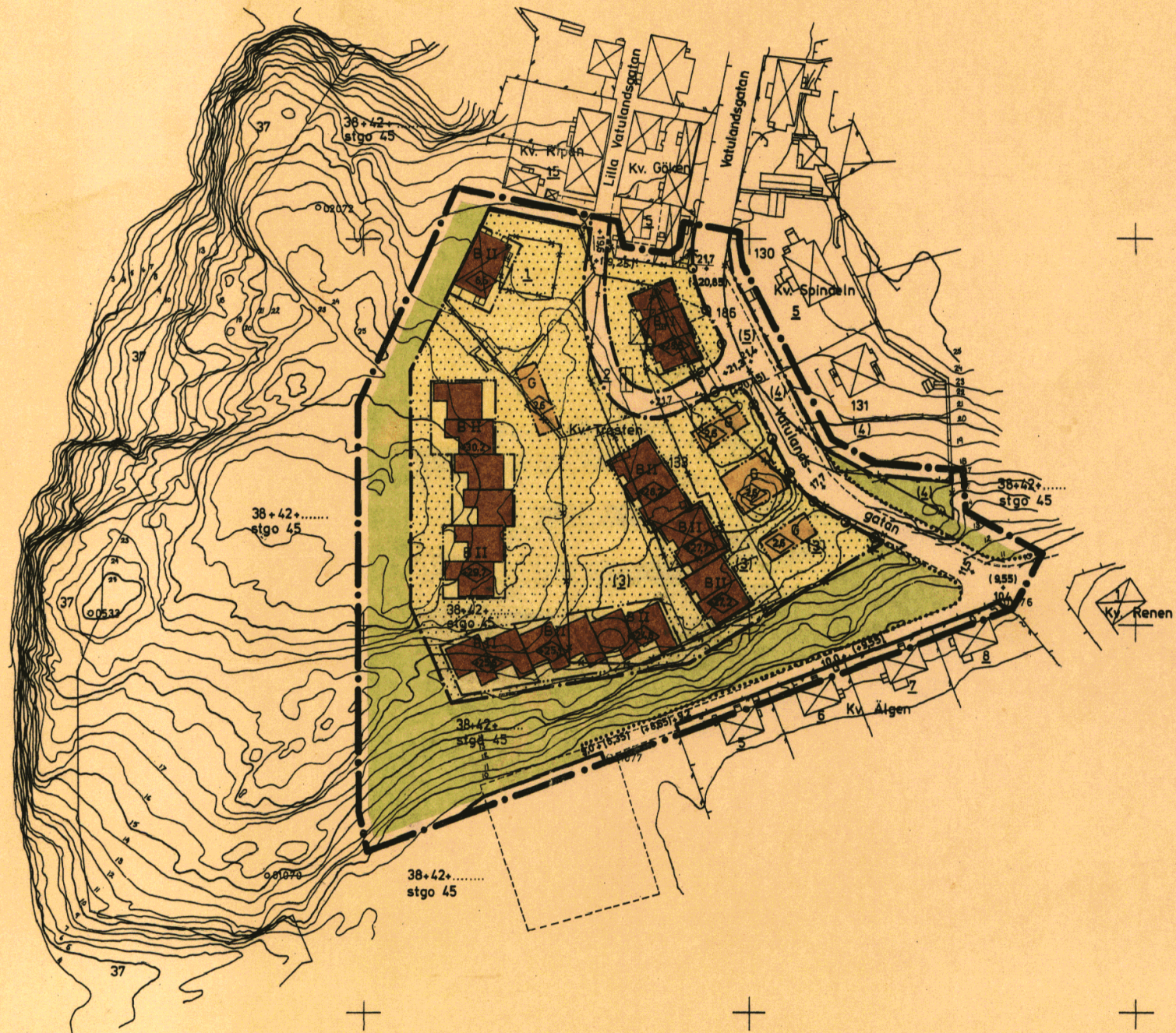
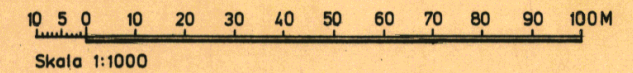
- Gata
- Park eller plantering

BYGGNADSKVARTER

- B Område för bostadsändamål
- G Område för garageändamål

ÖVRIGA BETECKNINGAR

- Mark som icke får bebyggas
- II Antal våningar
- ◇ Byggnadshöjd
- ◇ Byggnadshöjd räknad från kommunens nya nollplan
- (-000) Gällande gatuhöjd avsedd att utgå (Relaterad till kommunens nya nollplan)
- 000 Föreslagen gatuhöjd
- Föreslaget husläge
- 000 Avvägd höjd i befintlig gata (Betraktad som gällande, avsedd att bibehållas)



**FÖRSLAG TILL
 ÄNDRING AV STADSPLANEN FÖR DEL AV
 STRÖMSTAD
 KV. TRASTEN M.M.**

UPPRÄTTAT ÅR 1972 AV
 BOHUSKOMMUNERNAS BYGGNADSKONTOR

UDDEVALLA DEN 15 DECEMBER 1972

Gunnar Hammarström
 GUNNAR HAMMARSTRÖM
 ARKITEKT SAR

Bengt Samuelsson
 BENGT SAMUELSSON
 PLANINGENJÖR

REV. DEN 12 FEBRUARI 1973
Gunnar Hammarström
 GUNNAR HAMMARSTRÖM

BENGT SAMUELSSON
 DNR. 5386:87

Tillhör Strömstads kommunfullmäktiges
 protokoll 7312 1973 s 12
[Signature]
 Kommunfullmäktige sår.