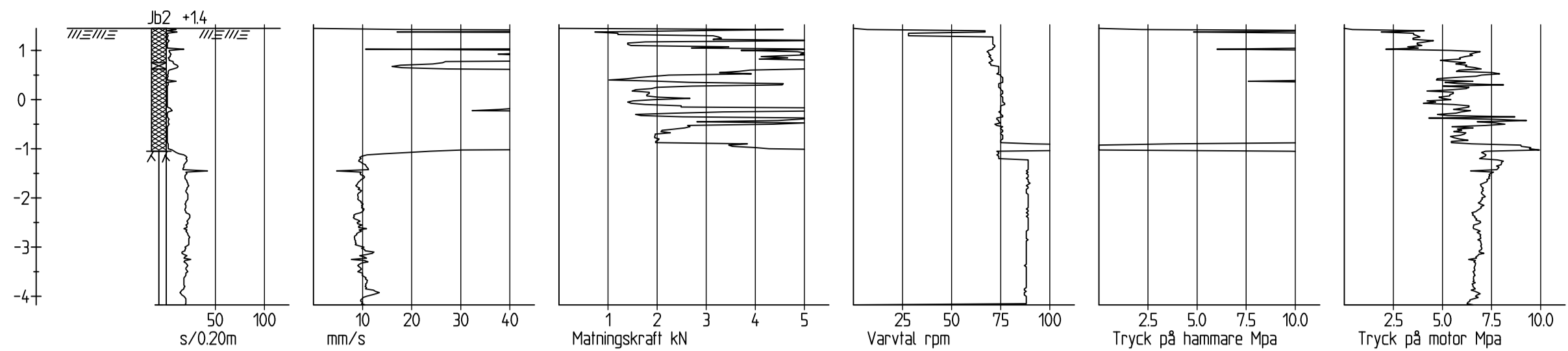
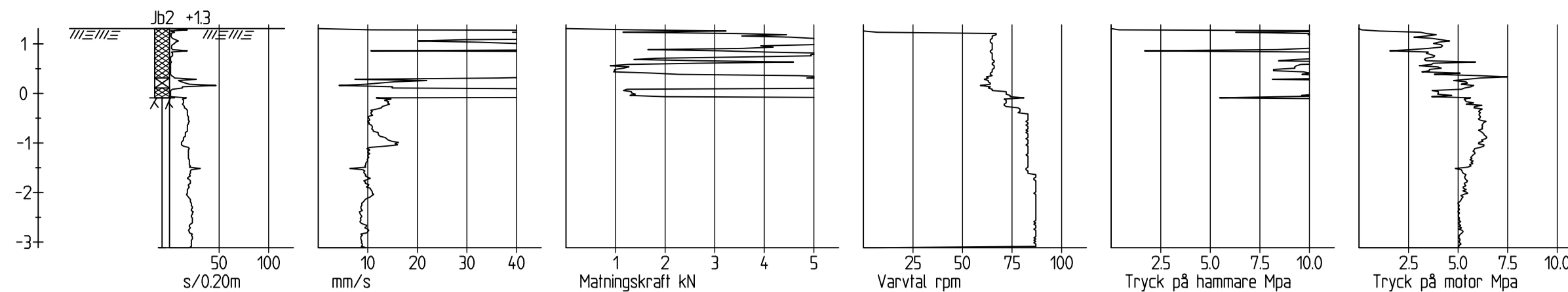


**HÄNVISNINGAR**  
TILLHÖRANDE RITNINGAR, SE RITNING  
G-10.1-001  
G-10.1-002

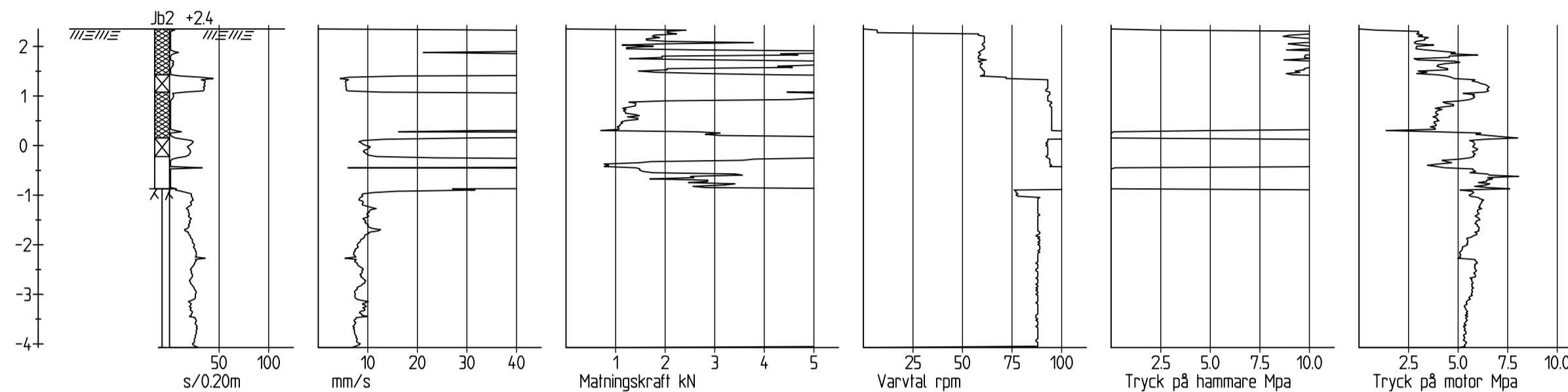
ST102



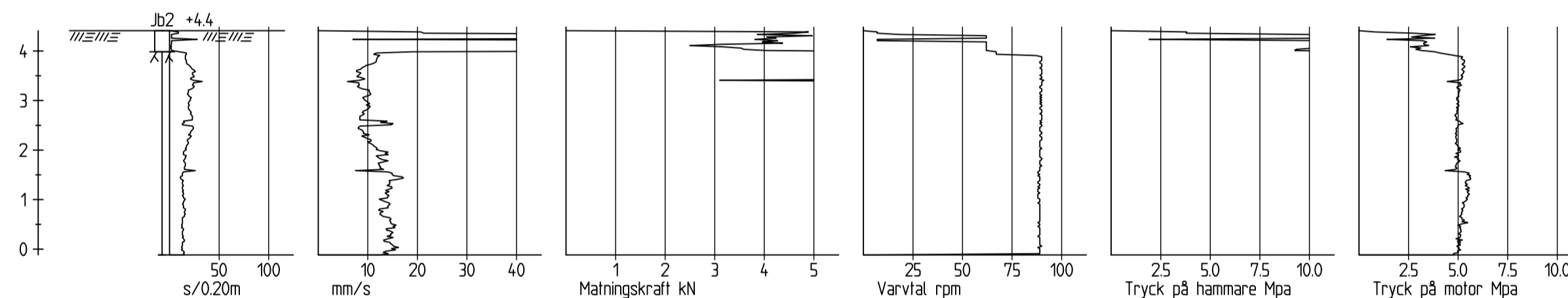
ST105



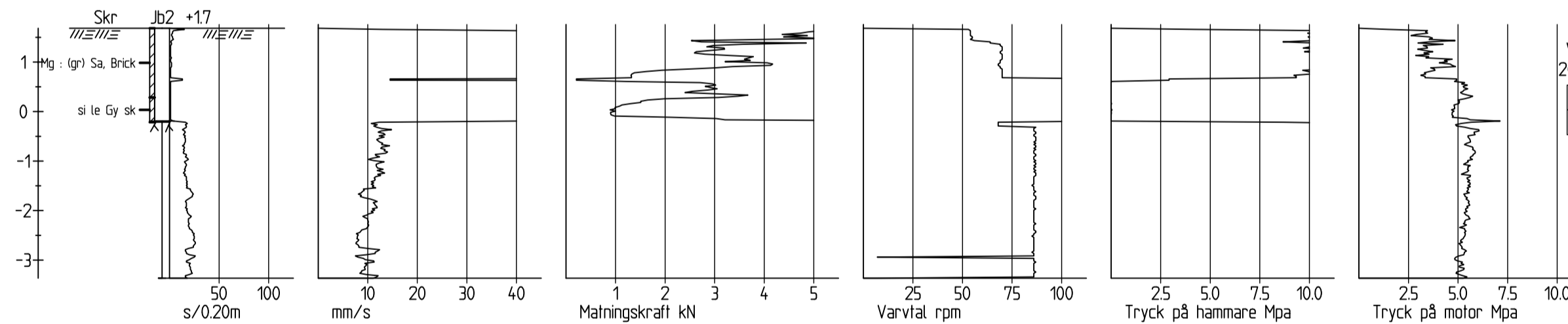
ST106



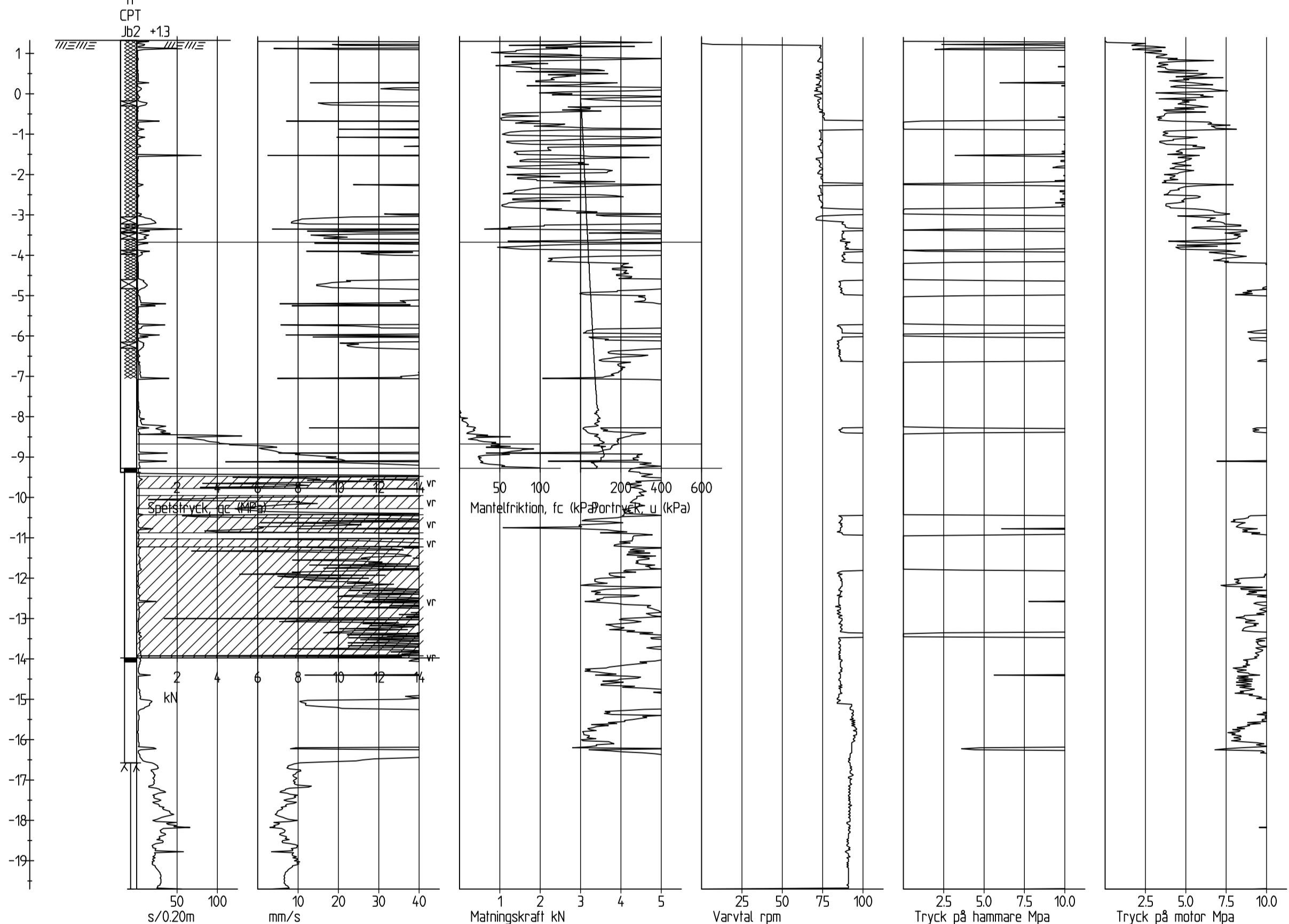
ST108



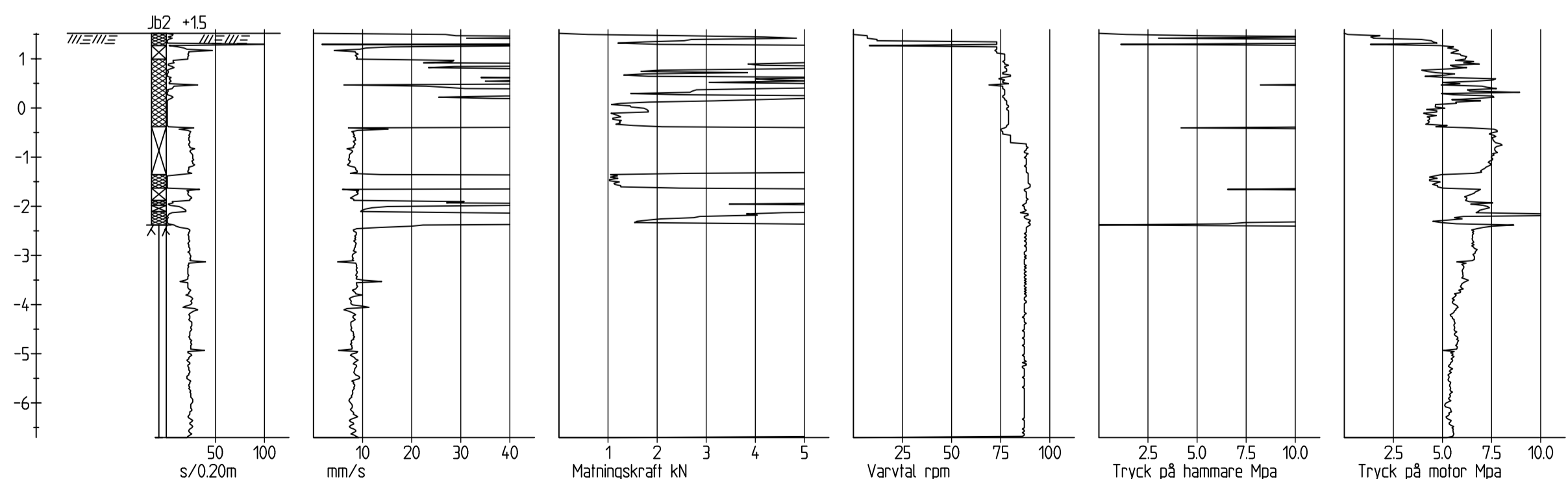
ST110



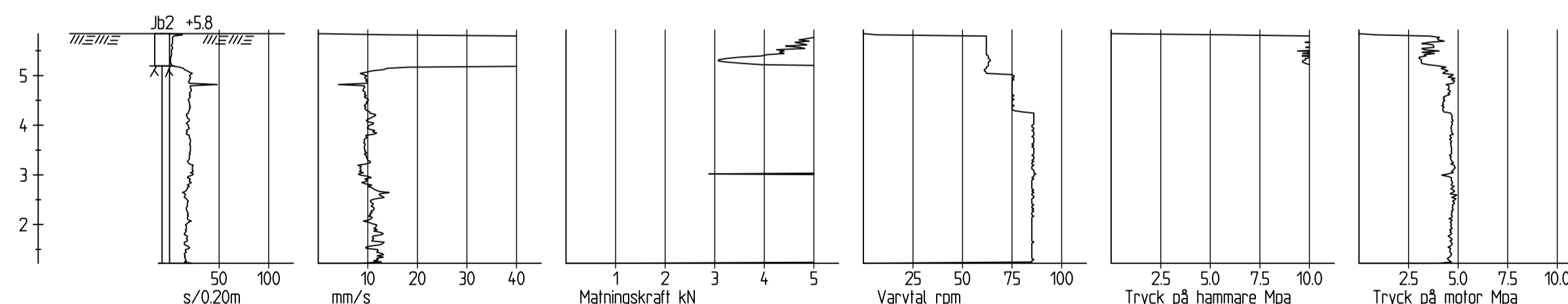
ST103



ST104



ST115



BET	ANT	ÄNDRINGEN AVSER	SEN	DATUM
<b>CANNINGOMRÅDET OCH SKEPPSBROPLATSEN STRÖMSTAD KOMMUN</b>				
<b>SKANSKA</b>				
<small>SKANSKA TEKNIK 405 18 GÖTEBORGS - BESÖK, ADAM PÅ GRÖDAS GATA 5 TEL: 030-448 00 00 - FAX: 030-448 55 40 - WWW.SKANSKA.SE</small>				
UPPDRAG NR 202570	RITAD / KONSTRUERAD AV J. HÄRVIGSSON, K. TILGMANN		HÄNDELSEGRÄNS K. TILGMANN	
DATUM 2017-09-08	GEOTEKNISK UNDERSÖKNING SEPARATA UNDERSÖKNINGSPUNKTER ST102-ST106, ST108, ST110 OCH ST115			
SKALA 1:100 (A1) 1:200 (A3)	NUMMER G-10.2-007		BET	

XF: G:\Tema\Geo\Uppdrag\_09\114666\_Canningsområdet\Geo\10-007.dwg

Ritning: G:\Tema\Geo\Uppdrag\_09\114666\_Canningsområdet\Geo\10-007.dwg, Skapad av: Håkan Nilsson, Datum: 2017-09-28 13:30