











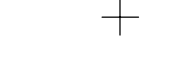
X=6534900

X=6534800

X=6534700

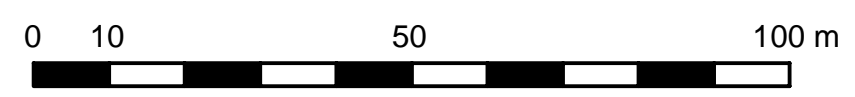


ILLUSTRATIONER

-  Illustrationslinje
-  Befintlig byggnad
-  Föreslagen byggnad
-  Terrass
-  Nyplanterat träd
-  Gata
-  Gata med gångbana
-  Markparkering
-  Markparkering
-  Koordinatkruss

TILL DETALJPLANEN HÖR FÖLJANDE HANDLINGAR:

- Planbeskrivning
- Genomförandebeskrivning
- Plankarta
- Illustrationskarta
- Fastighetsförteckning
- Samrådsredogörelse
- Program
- Redogörelse för programsamråd
- Utåtande efter utställning



Skala 1:1000 (A2)

ILLUSTRATIONSKARTA
DETALJPLAN FÖR
del av HJÄLTSGÅRD 6:139 m fl

STRÖMSTADS KOMMUN
VÄSTRA GÖTALANDS LÄN

Diarienummer MBN/2005-0127
Upprättad av WSP Samhällsbyggnad 2011-01-18
Reviderad 2011-06-09
Antagen av KF 2012-05-24
Laga kraft 2012-06-22

Ida Lemnartsson
Planeringsarkitekt