










GRUNDKARTA över del av  
STRÖMSTAD 4:25 (Odelsbergsskolan)  
i Strömstads kommun.

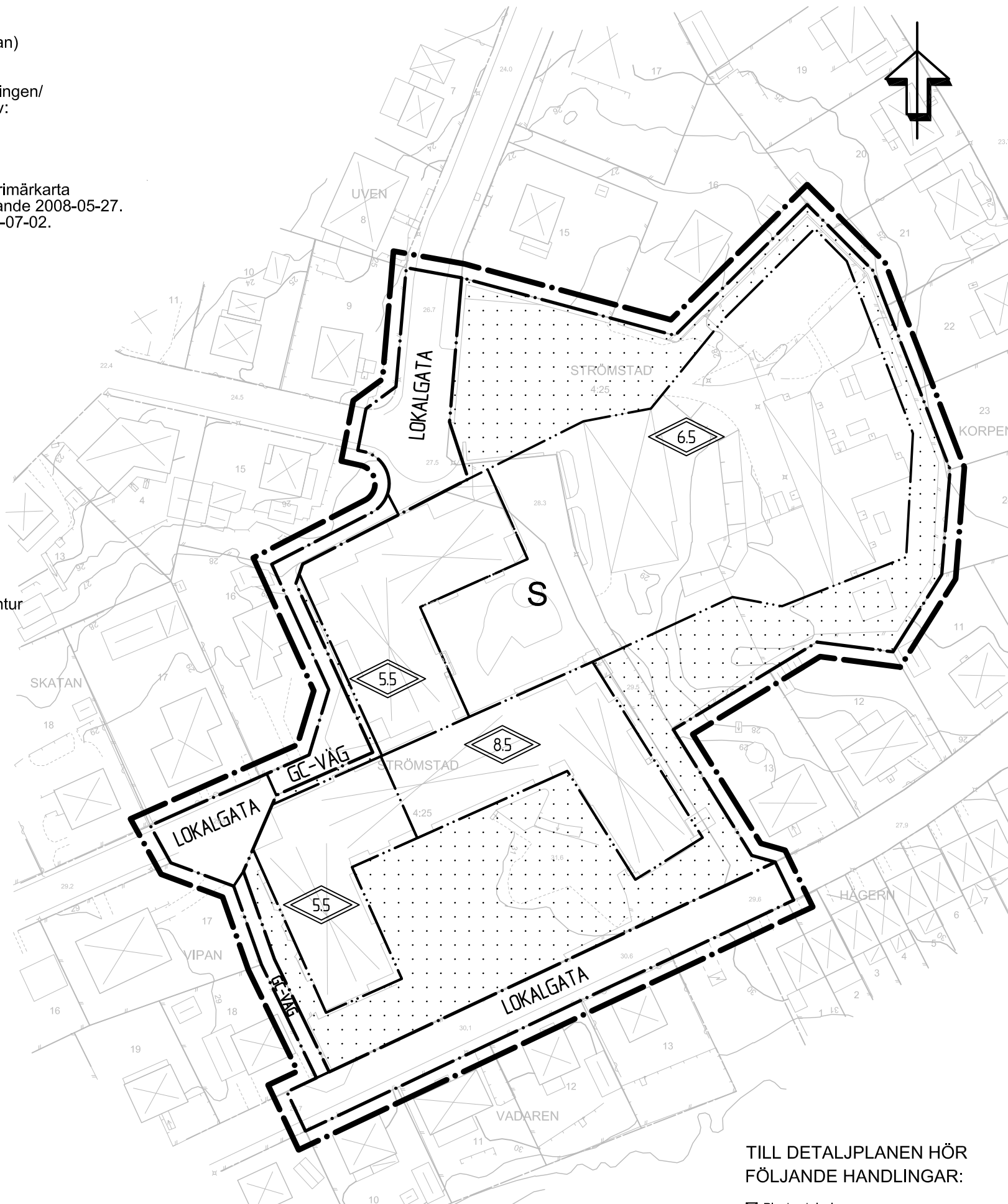
Upprättad vid Miljö- och byggförvaltningen/  
Plan- och kartavdelningen år 2008 av:

Stefan Mellgren

Grundkartan utgör utdrag ur digital primärkarta  
Fastighet- och detaljredovisning gällande 2008-05-27.  
Fastighetsredovisning gällande 2008-07-02.  
Mätklass: II  
Koordinatsystem:  
I plan: RT R05 7,5 gon V, 65:0.  
I höjd: RH00

#### Grundkartebeteckningar




-  Fastighetsgräns
-  Kvarterstraktgräns
-  Gemensamhetsanläggning
-  Trappa
-  Bostadhus, liv
-  Bostadhus, takkontur
-  Skolbyggnad daghem, takkontur
-  Uthus friliggande, liv
-  Uthus friliggande, takkontur
-  Belysningsstolpe
-  Häck mitt
-  Stenmur
-  Staket stängsel mindre plank
-  Stödmur
-  Höjdkurvor
-  Kansten
-  Vägkant viktig
-  Vägkant tomtmark
-  Slänt
- UVEN Kvarterstraktnamn
- 17, Ga:2 Registernummer




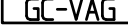
## PLANBESTÄMMELSER

Följande gäller inom områden med nedanstående beteckningar. Där beteckning saknas gäller bestämmelsen inom hela planområdet. Endast angiven användning och utformning är tillåten.

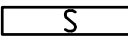
### GRÄNSBETECKNINGAR

-  Linje ritad 3 meter utanför planområdets gräns
-  Användningsgräns
-  Egenskapsgräns


### ANVÄNDNING AV ALLMÄN PLATS

-  Gata som ingår i lokalnätet
-  Gång- och cykelväg


### ANVÄNDNING AV KVARTERSMARK

-  Skola

### BEGRÄNSNING AV MARKENS BEBYGGANDE

-  Marken får inte bebyggas

### PLACERING, UTFORMNING, UTFÖRANDE

-  Högsta nockhöjd i meter

### ADMINISTRATIVA BESTÄMMELSER

Genomförandetiden slutar 5 år efter det att planen vunnit laga kraft.  
Kommunen är huvudman för allmän plats.

Antagen av KF 2008-12-19  
Laga kraft 2009-01-15

### ANTAGANDEHANDLING




### PLANKARTA

## DETALJPLAN FÖR del av STRÖMSTAD 4:25 m fl (ODELSBERGSSKOLAN)

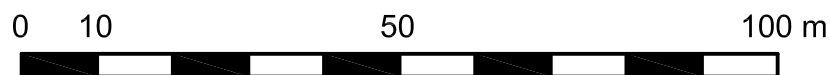
STRÖMSTADS KOMMUN  
VÄSTRA GÖTALANDS LÄN

Upprättad av WSP Samhällsbyggnad Göteborg 2008-05-27

### TILL DETALJPLANEN HÖR FÖLJANDE HANDLINGAR:

-  Planbeskrivning
-  Genomförandebeskrivning
-  Samrådsredogörelse
-  Utlåtande efter utställning
-  Fastighetsförteckning
-  Plankarta

Ida Lennartsson  
Planeringsarkitekt



Skala 1:1000