











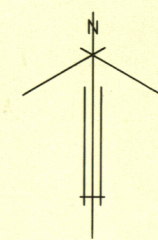


BETECKNINGAR







GRUNDKARTAN

-  Fastighetsgränser
-  Fastighetsbeteckningar
-  Huvudbyggnad resp. uthus
-  Elektrisk högspänningsledning
-  Väg
-  Dike
-  Staket
-  Stenmur
-  Nivåkurvor
-  Brunn
-  Polygonpunkt
-  Punkt i rutnät



STADSPLANEKARTAN

GRÄNSER






-  Stadsplanegräns
-  Gällande områdes- och bestämmelsegräns
-  Gällande områdes- och bestämmelsegräns avsedd att utgå
-  Gatu-, kvarters- eller annan områdesgräns
-  Bestämmelsegräns
-  Gränslinjer ej avsedda att fastställas

OMRÅDEN


ALLMÄN PLATS

-  Gata
-  Park eller plantering









BYGGNADSKVARTER

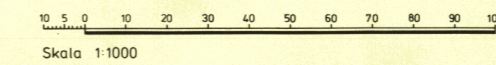
-  BF Område för bostadsändamål, fristående hus
-  BS Område för bostadsändamål, sammanbyggda hus
-  B Område för bostadsändamål
-  C Område för samlingslokaler
-  G Område för garageändamål

SPECIALOMRÅDE

-  Es Område för transformatorstation

ÖVRIGA BETECKNINGAR

-  u Mark som icke får bebyggas
-  u Mark tillgänglig för underjordiska ledningar
-  +0,00 Gällande gathöjd
-  (+0,00) Gällande gathöjd avsedd att utgå
-  +0,00 Foreslagen gathöjd
-  1, II Antal våningar
-  <img alt="Symbol for building height" data-bbox="793 546 810 556"/> Byggnadshöjd
-  <img alt="Symbol for building height" data-bbox="793 556 810 566"/> Foreslaget hustäga



Tillhör länsstyrelsens beslut  
1976-03-24  
dnr 11.082-1495-75  
Fasthållningsbeslutet har  
vunnit laga kraft  
Göteborg 1976-05-05  
Christina Carlner  
Christina Carlner

Grundkartan upprättad genom utdrag och komplettering av  
primärkartan år 1974 av mättningsingenjör Arne Thorn.  
Fastighetsredovisningen gällande den 3 september 1974.

Tillhör kommunfullmäktiges beslut 1975-02-28 § 19

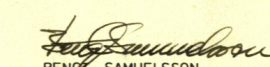
FÖRSLAG TILL  
ÄNDRING OCH UTVIDGNING AV  
STADSPLANEN FÖR DEL AV  
STRÖMSTAD  
BOJARDALEN, ETAPP I

Tillhör Strömstads kommunfullmäktiges  
protokoll 14/1975 § 128  
  
Kommunfullmäktiges ordf.


UPPRÄTTAT ÅR 1974 AV  
BOHUSKOMMUNERNAS BYGGNADSKONTOR I SAMARBETE  
MED KONTEKTON ARKITEKTKONTOR AB


UDDERVALLA DEN 20 NOVEMBER 1974.

  
GUNNAR HAMMARSTRÖM  
ARKITEKT SÄR

  
BENGT SAMUELSSON  
PLANINGENJÖR

REVIDERAT DEN 19 AUGUSTI 1975

  
GUNNAR HAMMARSTRÖM

  
BENGT SAMUELSSON