

Akt nr 838

BETECKNINGAR

GRÄNSER

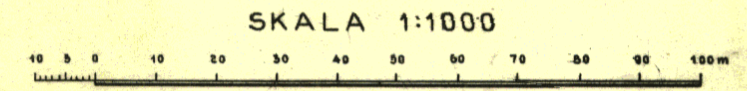
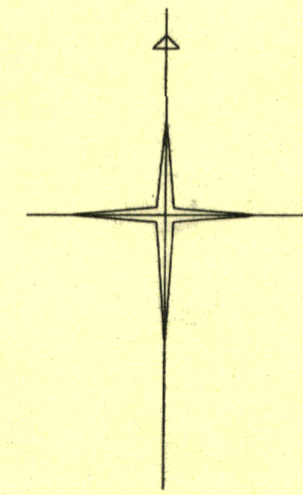
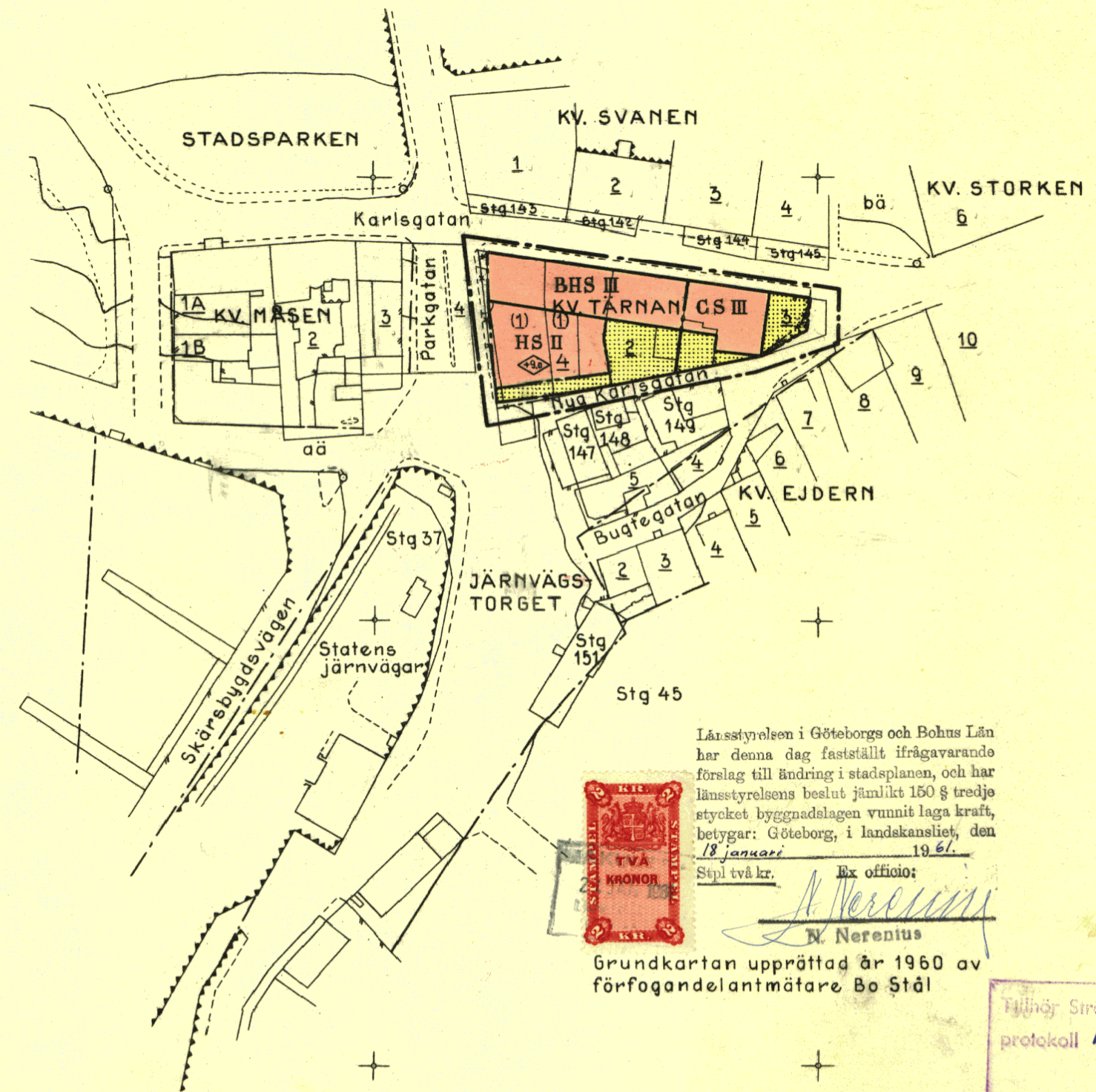
- Linje belägen 3 meter utanför det område förslaget avser
- Gällande stadsplanelinje
- - - - - avsedd att utgå
- Områdesgräns
- Bestämmelsegräns
- - - - - Illustrationelinje ej avsedd att fastställas

OMRÅDEN

- [Blank box] Allmän plats, gata
- [Red box] BH Område för bostads- och handelsändamål
- [Red box] H handelsändamål
- [Red box] C samlingslokaler

ÖVRIGA BETECKNINGAR

- [Yellow box] Mark som icke får bebyggas
- S Byggnadsätt
- II, III Antal våningar
- ◇ Byggnadshöjd räknad från stadens nollplan



Länsstyrelsen i Göteborgs och Bohus Län har denna dag fastställt ifrågasvarande förslag till ändring i stadsplanen, och har länsstyrelsens beslut jämlikt 150 § tredje stycket byggnadslagen vunnit laga kraft, betygar: Göteborg, i landskansliet, den 18 januari 1961.



Stpl två kr. Ex officio:
N. Nerenius
 N. Nerenius

Grundkartan upprättad år 1960 av förfogandelantmätare Bo Stål

Följör Strömslads stadsfullmäktiges protokoll 15/9 1960, S 97.
[Signature]
 Stadsfullmäktiges sek.

FÖRSLAG TILL ÄNDRING AV STADSPLANEN FÖR DEL AV STRÖMSTAD

KV. TÄRNAN
 UPPRÄTTAT ÅR 1960 AV BOHUSKOMMUNERNAS BYGGNADSKONTOR
 UDDEVALLA DEN 20 APRIL 1960

Gunnar Hammarström

GUNNAR HAMMARSTRÖM
 CHEFSARKITEKT SAR

I. Gustavsson
 I. GUSTAVSSON

D.nr 5386:6

Akt nr 838

26
 AKT NR 838