

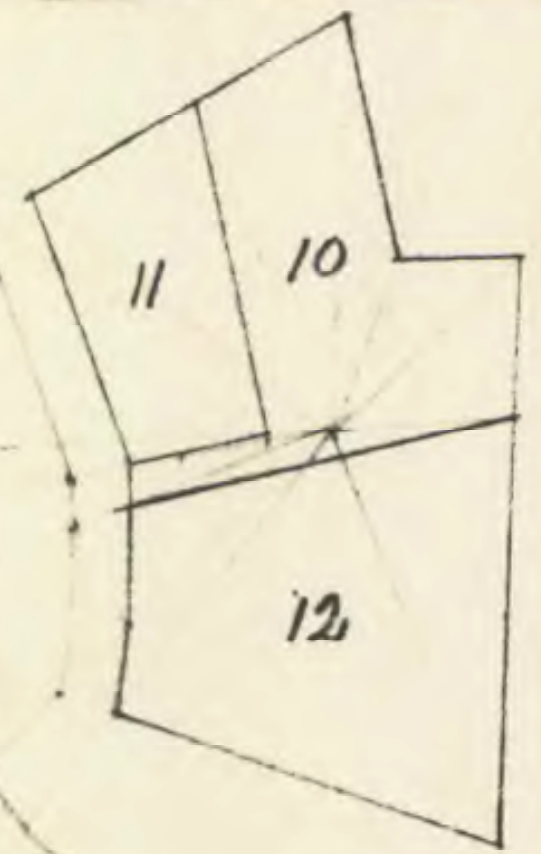
Ek 2 9850

FÖRSLAG TILL ÄNDRING AV STADSPLAN FÖR DEL AV STRÖMSTAD

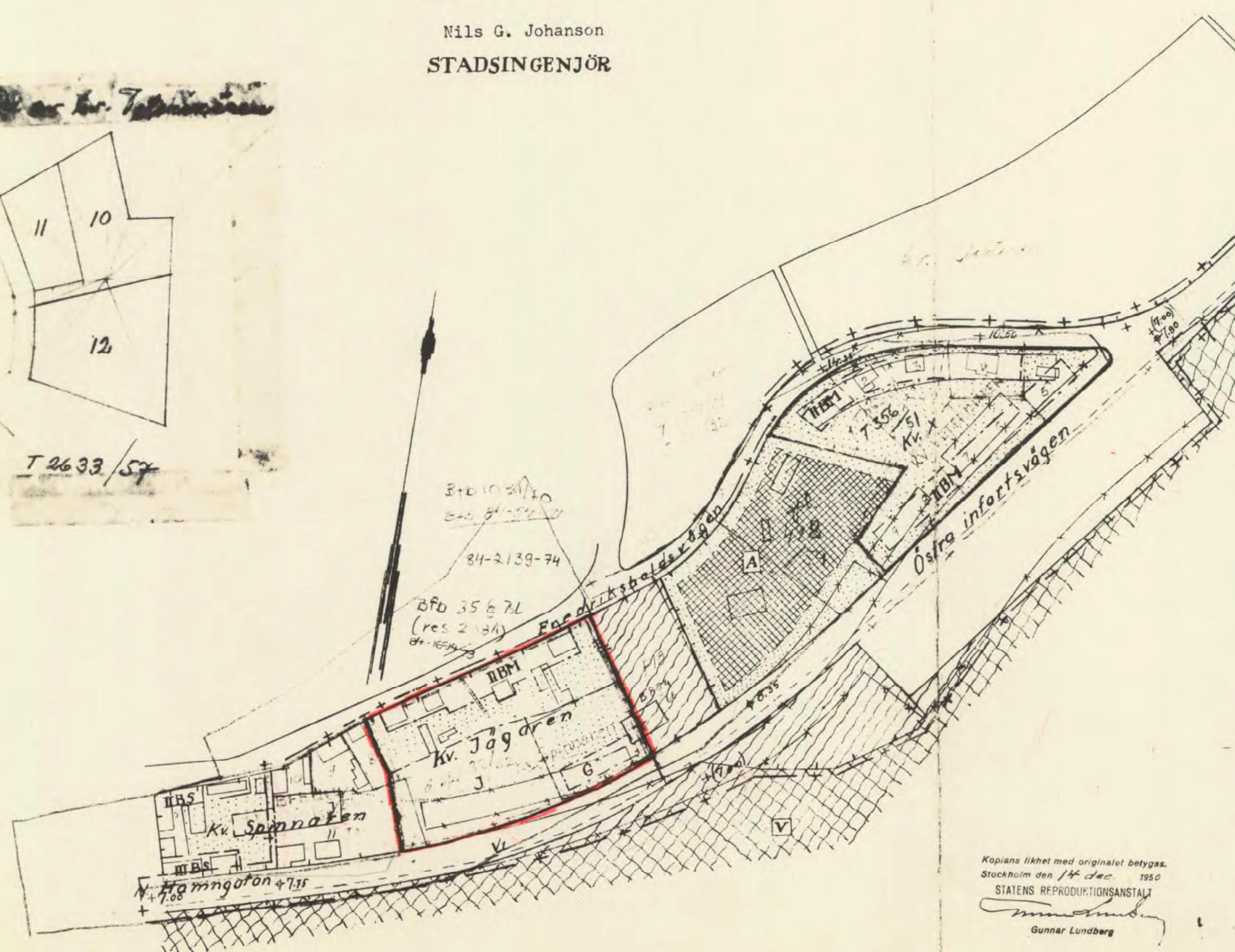
UPPRÄTTAT ÅR 1949 AV

Nils G. Johanson
STADSINGENJÖR

~~Str. 7~~



T 2633/57



Tilhör Strömstads stadsfullmäktiges
protokoll den 24 november 1949, § 221
J.G. Olsson
stadsfullm. sekr.

Genom numera lagakraftvunnet beslut
den 14 september 1950 har länsstyrelsen
fastställt av stadsfullmäktige i Strömstad
den 17 maj 1950 antaget, å denna karta
åskådliggjort förslag till stadsplaneänd-
ring, betygar Göteborg i landskansliet den 22
november 1950.

Ex officio:
N. Nerenius


— Gräns för område, som undantages från
fastställelse.

Beteckningar

- +— Linje belägen tre (3) meter utanför det område som beröres av ifrågakommande förslag
- +— Fastställt stadsplanelinje avsedd att bibehållas.
- +— " " " " utgå.
- Förslagen stadsplanelinje
- Gräns mellan kvartersdelar för olika användande
- + 0.00 Fastställt gatuhöjd avsedd att bibehållas.
- + (0.00) " " " " " utgå.
- + 0.00 Förslagen gatuhöjd.
- [Symbol] Allmän plats av annan natur än gata och torg
- [Symbol] För olika ändamål bestämda kvartersområden
- [Symbol] Vattenområde

Kopiens likhet med originalet betygas.
Stockholm den 14 dec 1950
STATENS REPRODUKTIONSANSTALT
Gunnar Lundberg

Skala 1:2000



delvis ändr. se 86,
" " " " 1486-184/2