

Förslag till
ändring av stadsplanen
för del av
Strömstad stad

Upprättat i nov. 1949 av

Nils G. Johanson
Stadsingenjör.

Tillhör Strömstads stadfullmäktiges
protokoll den 16 februari 1950, § 23,
betygar

J. G. Olsson




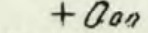

Stadfullmäktiges sek.



Länsstyrelsen i Göteborgs och
Bohus Län har denna dag fastställt
ifrågasvarande stadsplaneförslag, och
har länsstyrelsens beslut jämlikt 150
§ tredje stycket byggnadslagen vunnit
laga kraft, betygar: Göteborg, i lands-
kansliet den 9 maj 1950.

Ex officio:
N. Nerenius

Beteckningar

-  Linje belägen tre (3) meter utanför det område som betöres av ifrågasvarande förslag.
-  Fastställd stadsplanelinje
-  Gräns mellan kvartersdelar för olika användande.
-  + 0.00 Fastställd gatuhöjd
-  För olika ändamål bestämda kvartersområden.


Kopians likhet med originalet betygas.
Stockholm den 6 sept. 1950

STATENS REPRODUKTIONSANSTALT

J. G. Olsson

Skala 1:2000

delvis ändr se 1486-P84/2



43