

Akt nr 891

Landsstyrelsen i Göteborgs och Bohus Län  
har denna dag fastställt ifrågavarande  
förslag till ändring i stadsplanen, och har  
Landsstyrelsens beslut jämlikt 150 § tredje  
stycket byggnadslagen vunnit laga kraft,  
Göteborg, i landskansliet, den  
17 september 1962.  
Btjl två kr. Ex officio:



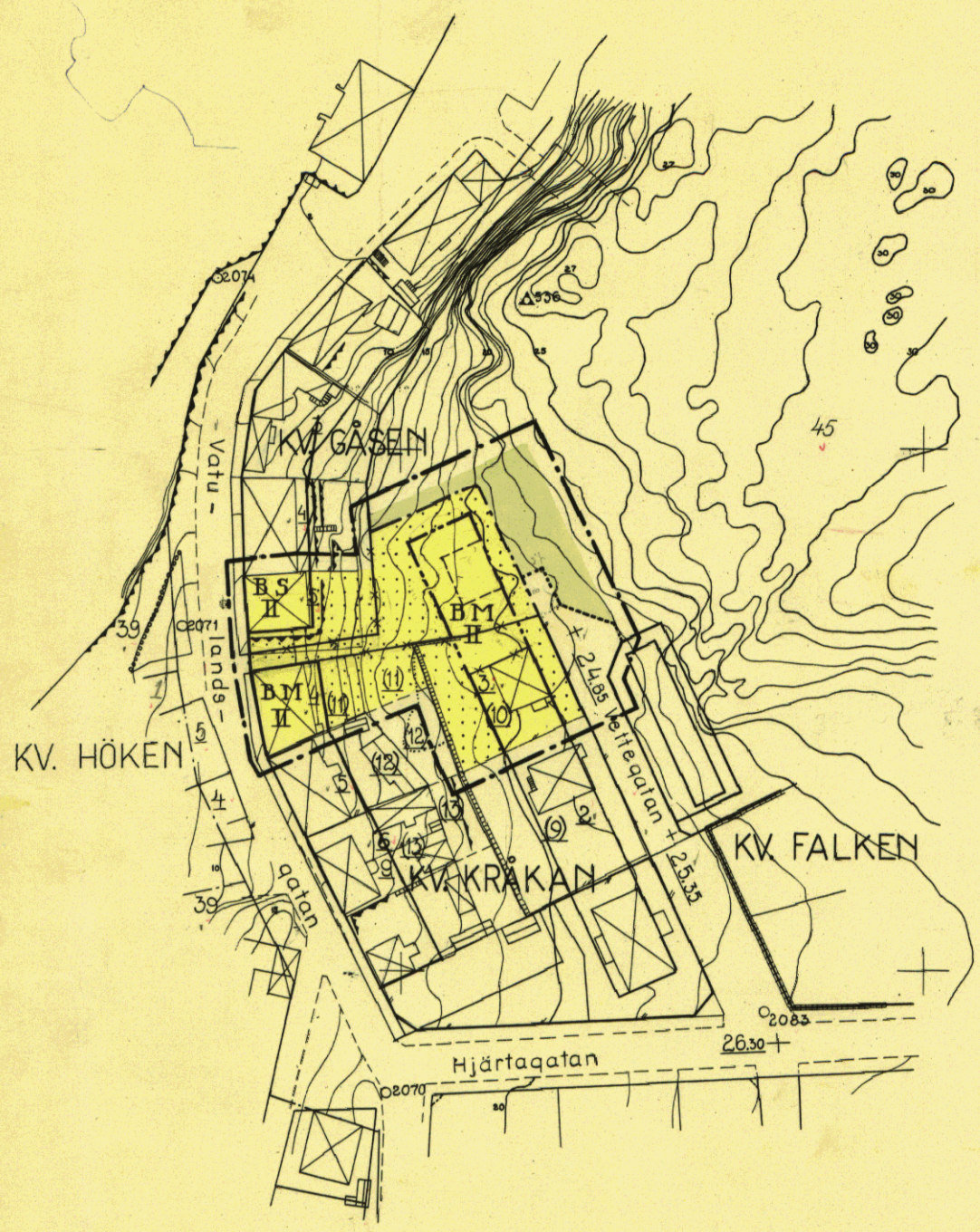

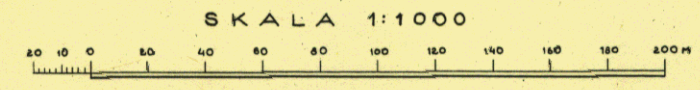
*N. Norenius*  
N. Norenius

BETECKNINGAR

- GRÄNSER**
- · — Linje belägen 3 meter utanför det område förslaget avser
  - — — Gällande stadsplanelinje
  - · · · · Områdesgräns
  - · · — Bestämmelsegräns
  - Gränslinje ej avsedd att fastställas

- OMRÅDEN**
- Allmän plats, qata
  - " " " " park
  - B Område för bostadsändamål

- ÖVRIGA BETECKNINGAR**
- Mark som icke får bebyggas
  - M, S Byggnadsätt
  - II Antal våningar
  - +0.00 Gatuhöjd avsedd att gälla.



Gatuhöjderna anslutna till stadens gamla  
nollplan, som ligger 3.55 m lägre än rikets  
nollplan.  
Grundkartan upprättad år 1961 av  
lantmätare O. Björkqren.

Tillhör Strömstads byråfullmäktiges  
protokoll 15/2 1962 § 15  
*[Signature]*  
7.9.1962

FÖRSLAG TILL ÄNDRING AV  
STADSPLANEN FÖR DEL AV  
**STRÖMSTAD**  
KV. KRÅKAN M.M.

UPPRÄTTAT ÅR 1961 AV  
BOHUSKOMMUNERNAS BYGGNADSKONTOR  
UDDEVALLA DEN 15.11.1961.

*Gunnar Hammarström*  
GUNNAR HAMMARSTRÖM  
CHEFSARKITEKT SAR

D.nr 5386:26

Akt nr 891

33  
AKT NR 891