








**ILLUSTRATIONER**

-  Hus
-  Fastighetsgräns
-  Gata
-  Tomtmark
-  Natur/Park

**ILLUSTRATIONSKARTA**  
**Detaljplan för Källvik 1:73**  
 (bostäder i Källviksdalen etapp 2)

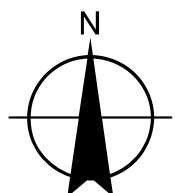
Dnr: MBN-2019-1508

Strömstads Kommun  
 Västra Götalands län

**STRÖMSTADS  
 KOMMUN**



Upprättad av Miljö- och byggförvaltningen 2023-01-30  
 Planeringsarkitekt



0 20 40 60 80 100 Meter

Skala i A3: 1:1 000