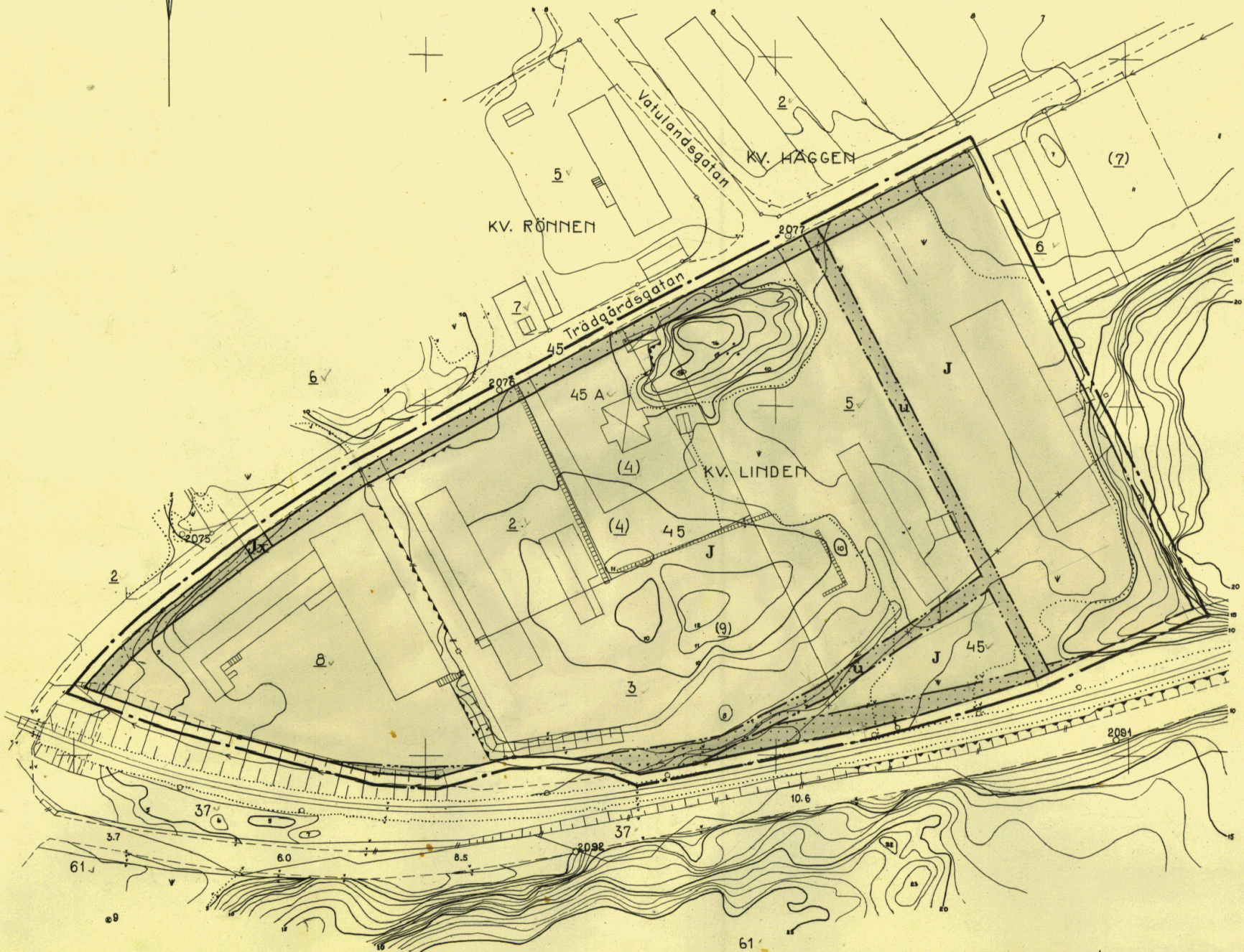
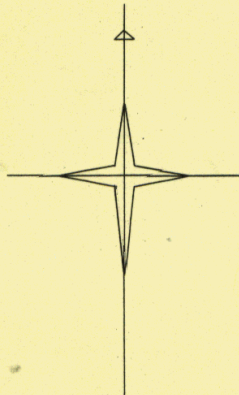


Akt nr 908

Länstyrelsen i Göteborgs och Bohus Län
har denna dag fastställt ifrågakvarns
utvidgning och
förslag till ändring av stadsplanen, och har
länstyrelsens beslut jämfört 180 § tredje
stycket byggnadslagen vunnit laga kraft,
betygat: Göteborg, i landskansliet, den
13 december 1962.
Ett två kr. Ex officio:



N. Herenius
N. Herenius



BETECKNINGAR

GRÄNSER

- Linje belägen 3 m utanför det område förslaget avser
- Gällande stadsplanelinje
- - - - - , avsedd att utgå
- Områdesgräns
- Bestämmelsegräns

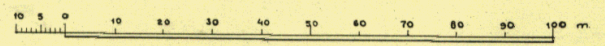
OMRÅDEN

J Område för industriändamål

ÖVRIGA BETECKNINGAR

- Mark, som icke får bebyggas
- - - - - för överbyggas
- u Mark tillgänglig för underjordiska ledningar

SKALA 1:1000



Tillhör Strömstads stadsfullmäktiges
protokoll 29/3 1962 § 22
Rasmus
Strömstads kommunstyrelsens ordförande

FÖRSLAG TILL
UTVIDGNING OCH ÄNDRING AV
STADSPLANEN FÖR DEL AV
STRÖMSTAD
KV LINDEN M.M.

UPPRÄTTAT ÅR 1961 AV
BOHUSKOMMUNERNAS BYGGNADSKONTOR

UDDEVALLA DEN 25.10.1961.

Gunnar Hammarström
GUNNAR HAMMARSTRÖM
CHEFSARKITEKT SAR

I. Gustavsson
I. GUSTAVSSON

REVIDERAD DEN 30.12.1961
Gunnar Hammarström

Grundkartan upprättad 15/11 1961
genom utdrag av Strömstads
stads grundkarteverk
B. Björkqvist
B. Björkqvist
lantmätare

Akt nr 908